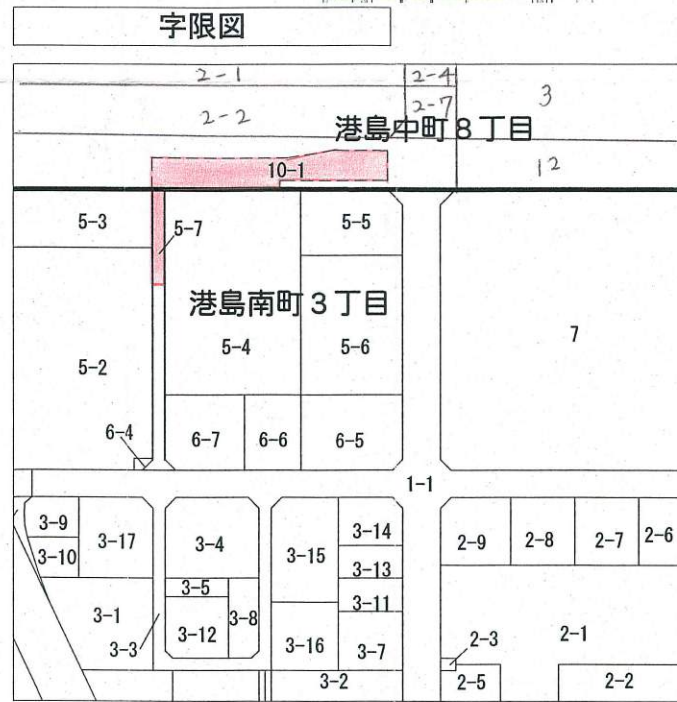
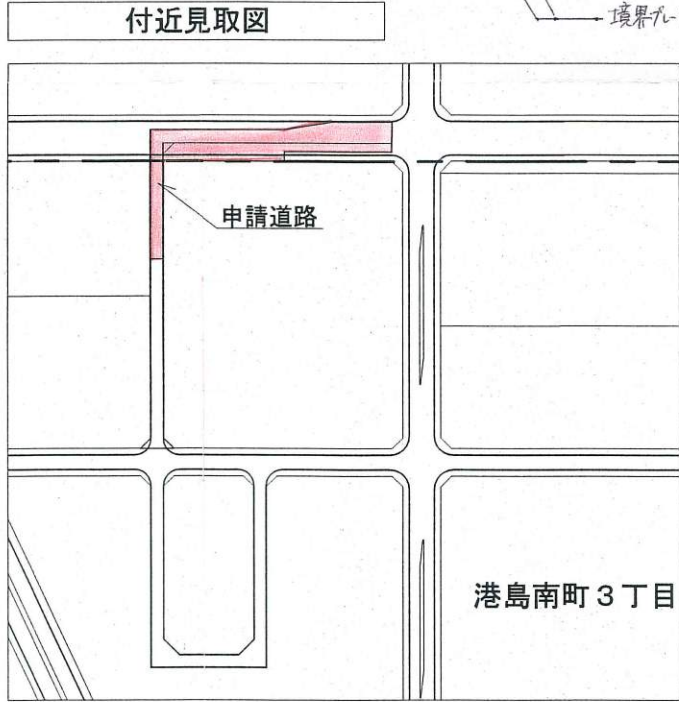
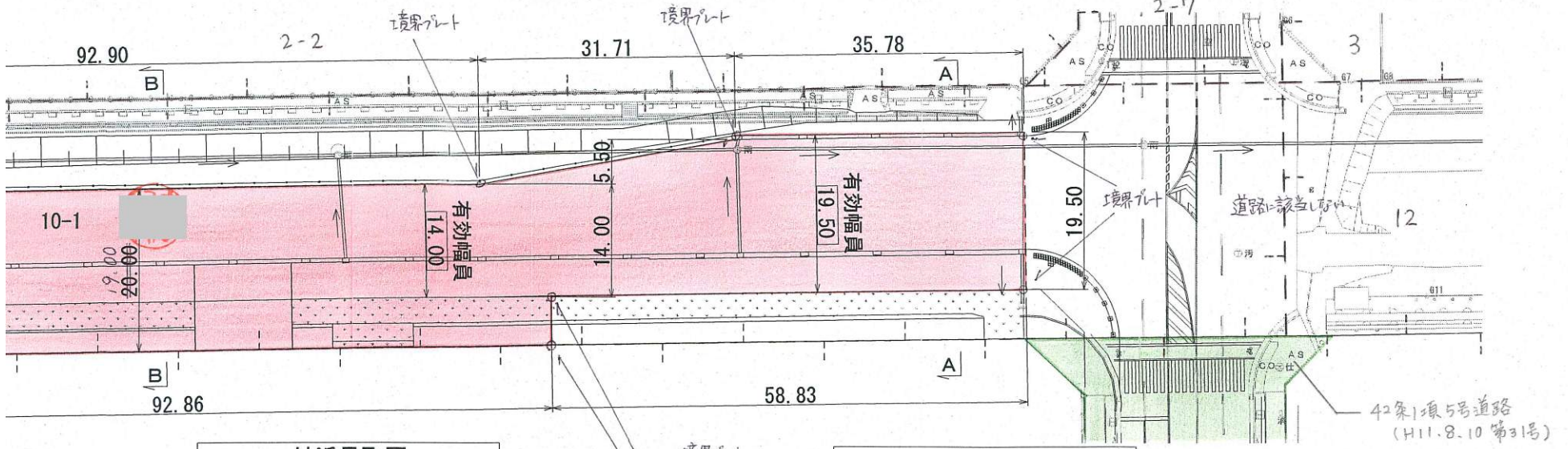


・表示内容は指定申請時のものであり、現況と相違している場合があります。
 ・実際の幅員、延長が指定と異なる場合、復元等が必要となりますので、窓口でご相談下さい。
 ・指定区域の一部が廃止済の場合がありますので、ご注意ください。



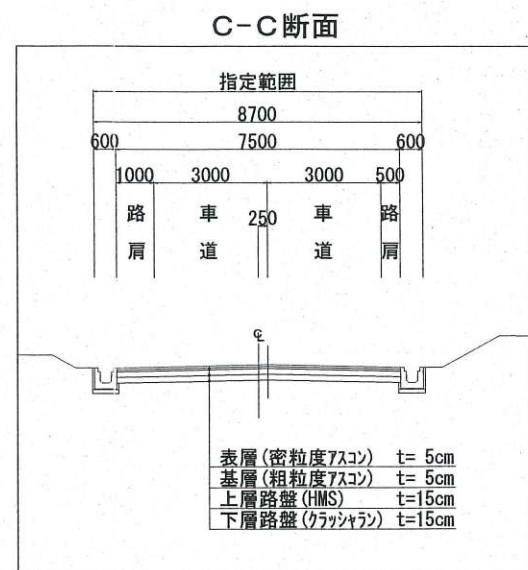
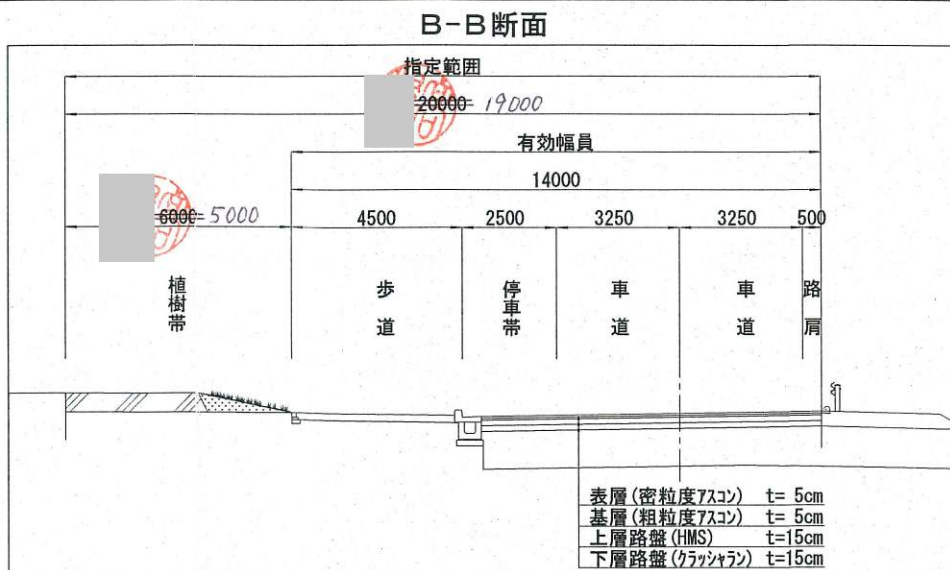
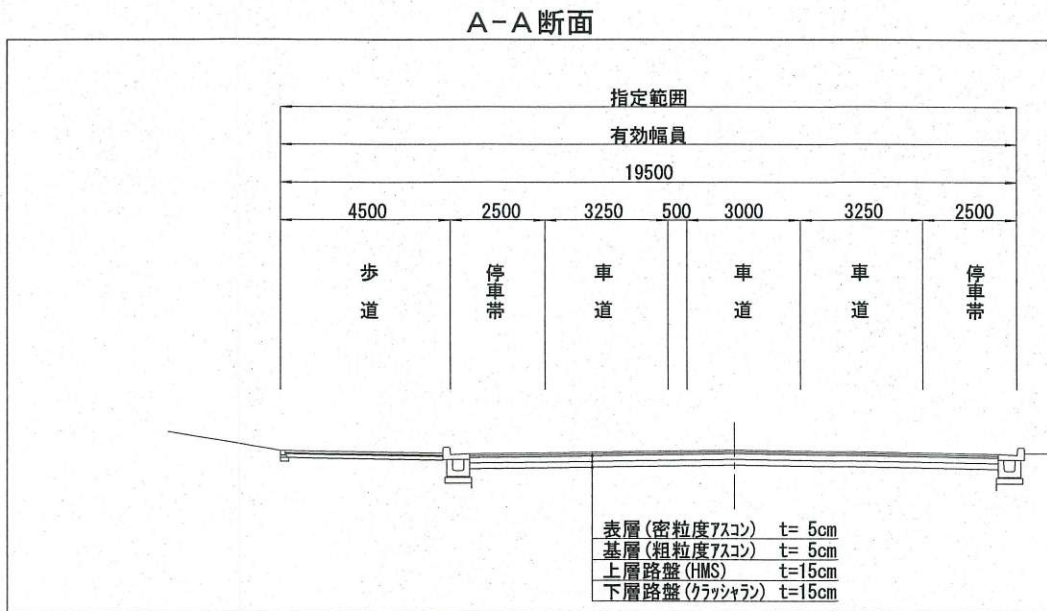
神戸法務局にてH20.4.2 転写 神戸市みなと総局計画課

(面積算定式)

$$\begin{aligned}
 &14.00 \times 58.83 = 823.620 \\
 &19.00 \times 92.86 = 1,764.34 \\
 &5.50 \times 35.78 = 196.790 \\
 &5.50 \times 31.71 \times 1/2 = 87.203 \\
 &\text{合計} = 823.620 + 1,764.34 + 196.790 + 87.203 = 2,871.953
 \end{aligned}$$

面積合計 ~~3,686.89~~ ^{3,593.97} m²

断面図 1/200



・表示内容は指定申請時のものであり、現況と相違している場合があります。
 ・実際の幅員、延長が指定と異なる場合、復元等が必要となりますので、窓口でご相談下さい。
 ・指定区域の一部が廃止済の場合がありますので、ご注意ください。