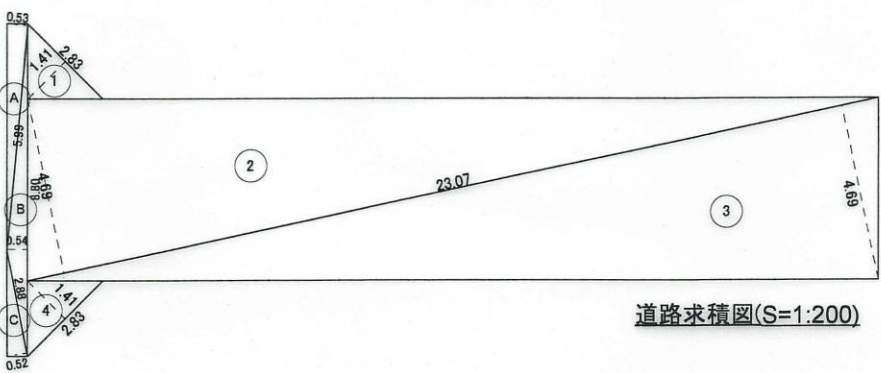

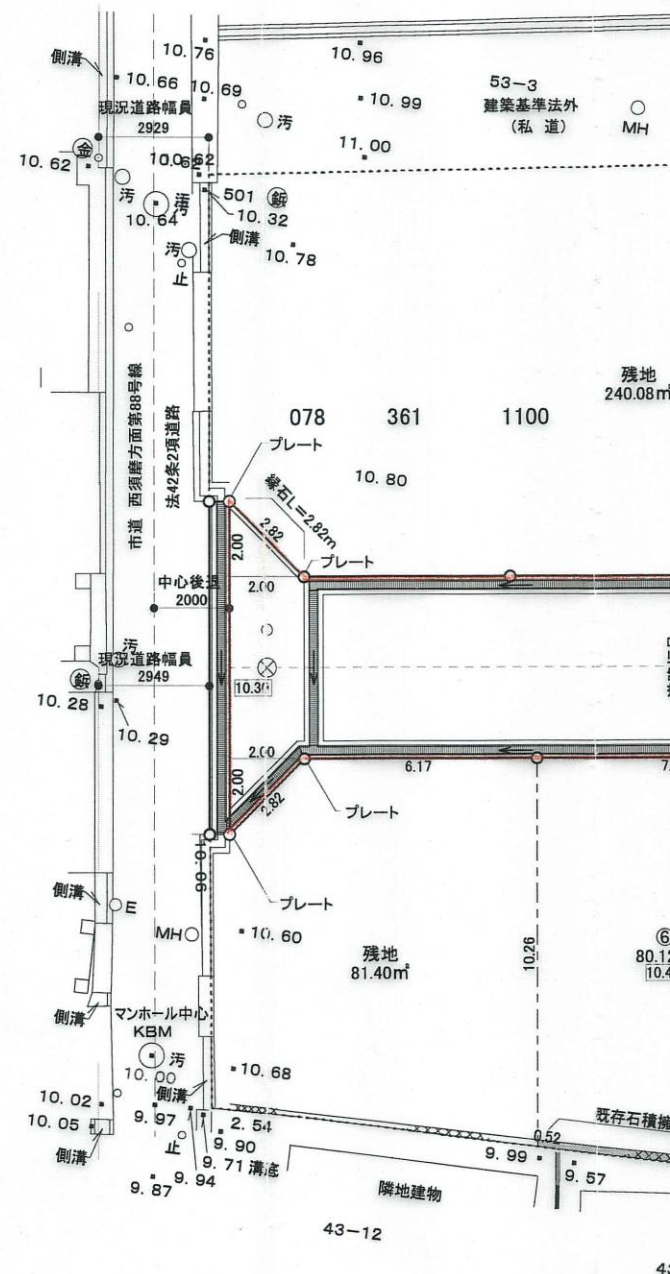


[位置指定]H20-008-2(1/2)

- ・表示内容は指定申請時のものであり、現況と相違している場合があります。
- ・実際の幅員、延長が指定と異なる場合、復元等が必要となりますので、窓口でご相談下さい。
- ・指定区域の一部が廃止済の場合がありますので、ご注意ください。

付近見取り図(S=1:2500)



No	Length	High	+-	Area	
1	2.83	1.41	+	1.995	1.995
2	23.07	4.69	+	54.099	54.099
3	23.07	4.69	+	54.099	54.099
4	2.83	1.41	+	1.995	1.995

新設道路面積
合計:112.18m²

No	Length	High	+-	Area	
A	5.99	0.53	+	1.587	1.587
B	8.80	0.54	+	2.376	2.376
C	2.88	0.52	+	0.749	0.749

道路後退面積
合計:4.71m²

- ・表示内容は指定申請時のものであり、現況と相違している場合があります。
- ・実際の幅員、延長が指定と異なる場合、復元等が必要となりますので、窓口でご相談下さい。
- ・指定区域の一部が廃止済の場合がありますので、ご注意ください。