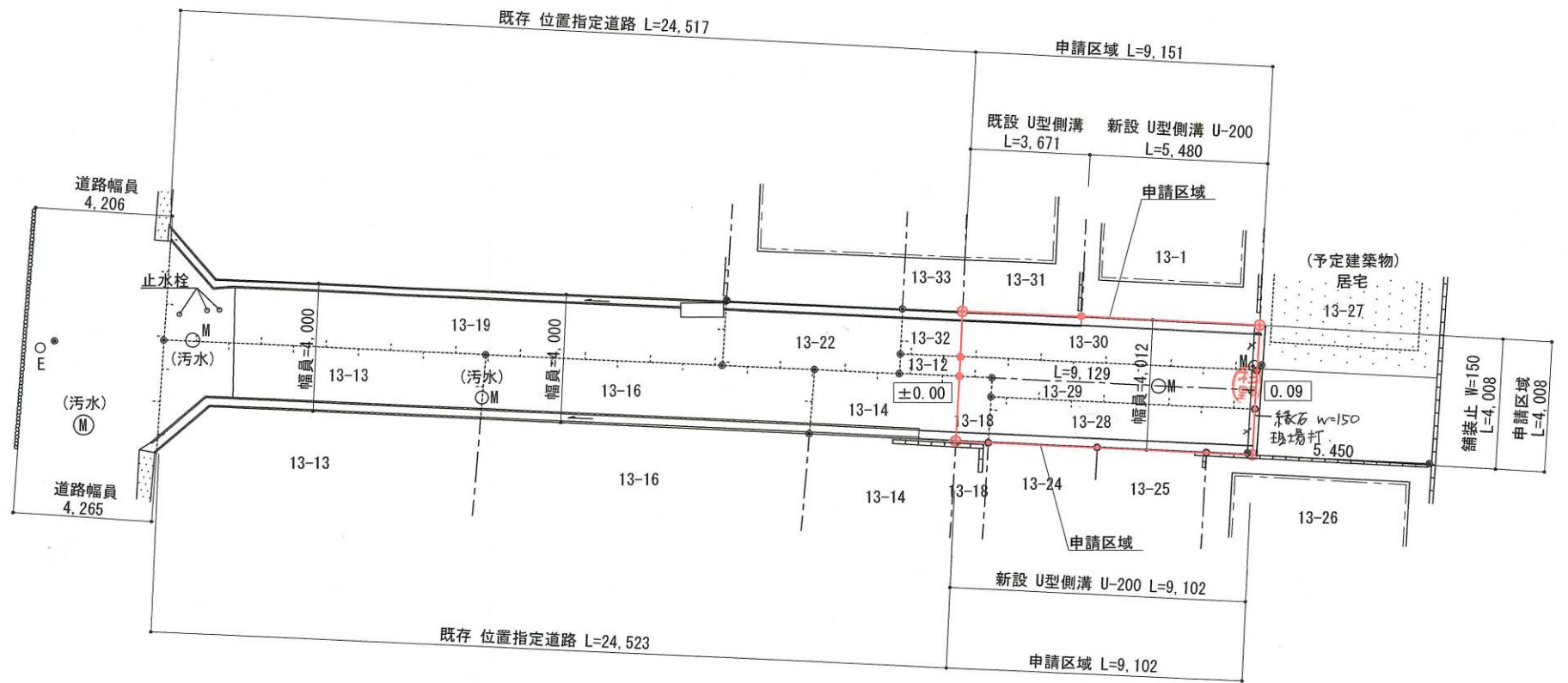
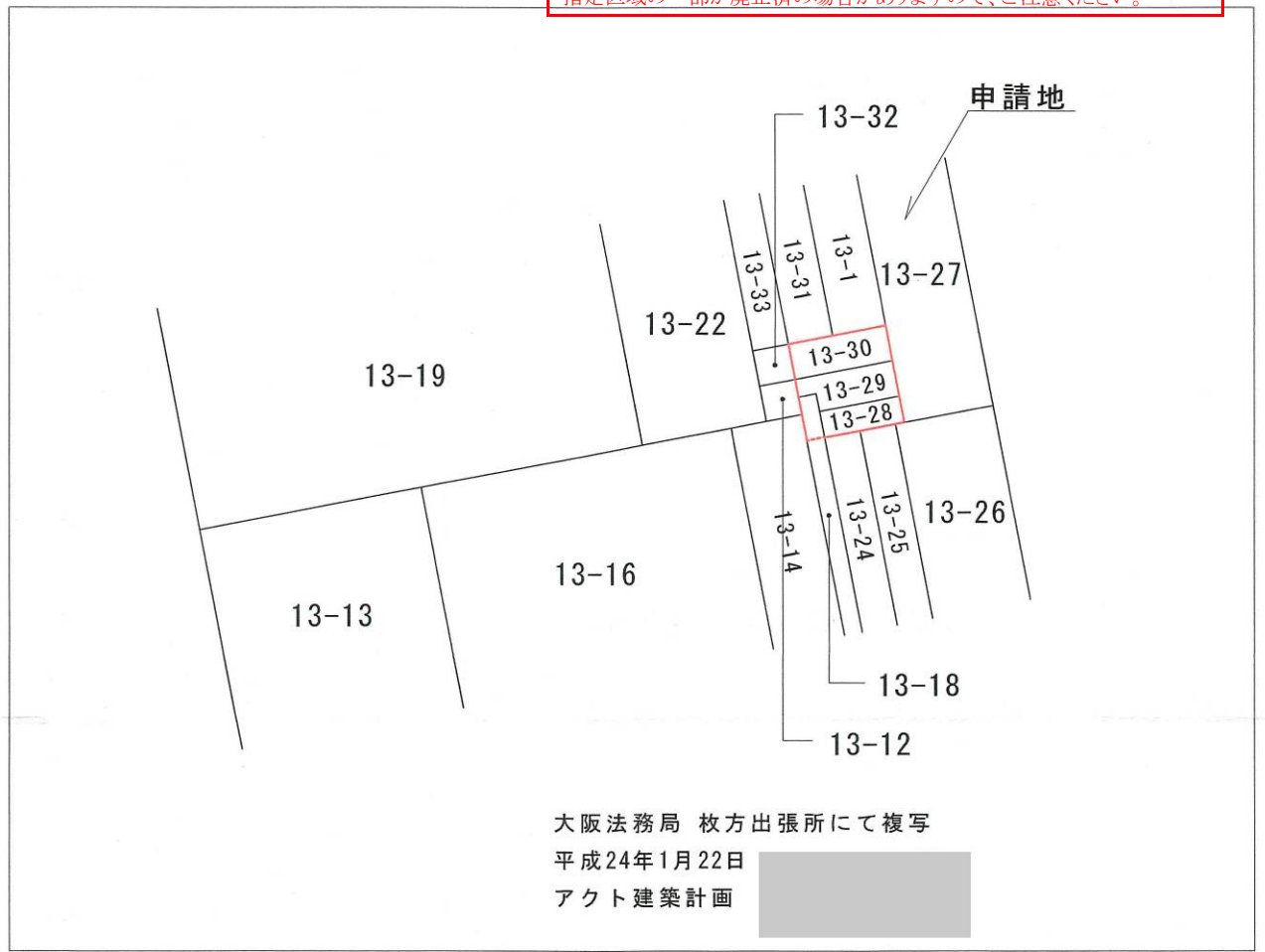



[位置指定]H24-005-2(2/2)

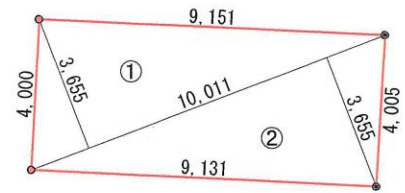
・表示内容は指定申請時のものであり、現況と相違している場合があります。  
 ・実際の幅員、延長が指定と異なる場合、復元等が必要となりますので、窓口でご相談下さい。  
 ・指定区域の一部が廃止済の場合がありますので、ご注意ください。



道路図 (平面図) (S=1:200)



標準縦断面図 (S=1:300)



敷地面積表		
記号	計算式	面積
①	$10.011 \times 3.655$	36.59
②	$10.011 \times 3.655$	36.59
面積 TOTAL (㎡)		73.18㎡
面積 TOTAL (㎡)/2		36.59㎡
坪		11.06T

求積図 (S=1:200)

・表示内容は指定申請時のものであり、現況と相違している場合があります。  
 ・実際の幅員、延長が指定と異なる場合、復元等が必要となりますので、窓口でご相談下さい。  
 ・指定区域の一部が廃止済の場合がありますので、ご注意ください。