



神戸登山プロジェクトの推進へ 事業連携協定の締結



×



2023年10月2日 共同会見

株式会社ヤマップのご紹介

【会社概要】

会社名	株式会社ヤマップ (YAMAP INC.)
創業日	2013年7月18日
代表者	春山 慶彦
資本金	1億円 (資本準備金等含む)
従業員数	104名
事業内容	登山・アウトドア向けアプリ・Webサービス「YAMAP」開発・運営 「YAMAP STORE」運営 「YAMAP MAGAZINE」運営 「YAMAP TRAVEL」運営 「YAMAP FUNDING」運営 「山と街を巡る旅環」運営
オフィス	福岡事務所 福岡市博多区博多駅3-23-20 博多AGビル6F 東京事務所 東京都中央区京橋2-5-1 TCMビル2F

株式会社ヤマップのご紹介

【沿革】

2013年

3月 YAMAPリリース

2014年

10月 グッドデザイン賞・特別賞「ものづくりデザイン賞（中小企業庁長官賞）」

2017年

3月 環境省・国立公園オフィシャルパートナーシップ締結

12月 国土地理院・登山道情報に関する協力協定締結

2019年

6月 ECサイト「YAMAP STORE」をオープン

11月 登山情報サイト「YAMAP MAGAZINE」をリリース

2021年

10月 経済産業省の「J-Startup」50社に選定

12月 「2021年 日本テクノロジーFast 50」で7位を受賞

2022年

12月 「サブスク大賞2022」グランプリを受賞



ヤママップサービスについて



電波の届かない山の中でも
現在地がわかる

登山地図GPSアプリ

登山地図を無料で使えて、
道迷い遭難を防ぐことができます




YAMAPの特徴 自分の記録をつけられる



通ったルートや標高を記録



撮影した写真をアルバム化






他の人の日記を見て、山に行きたくなる！


▲ YAMAP を使う



山に行き
たくなる



日記をつける
他の人の日記を見る

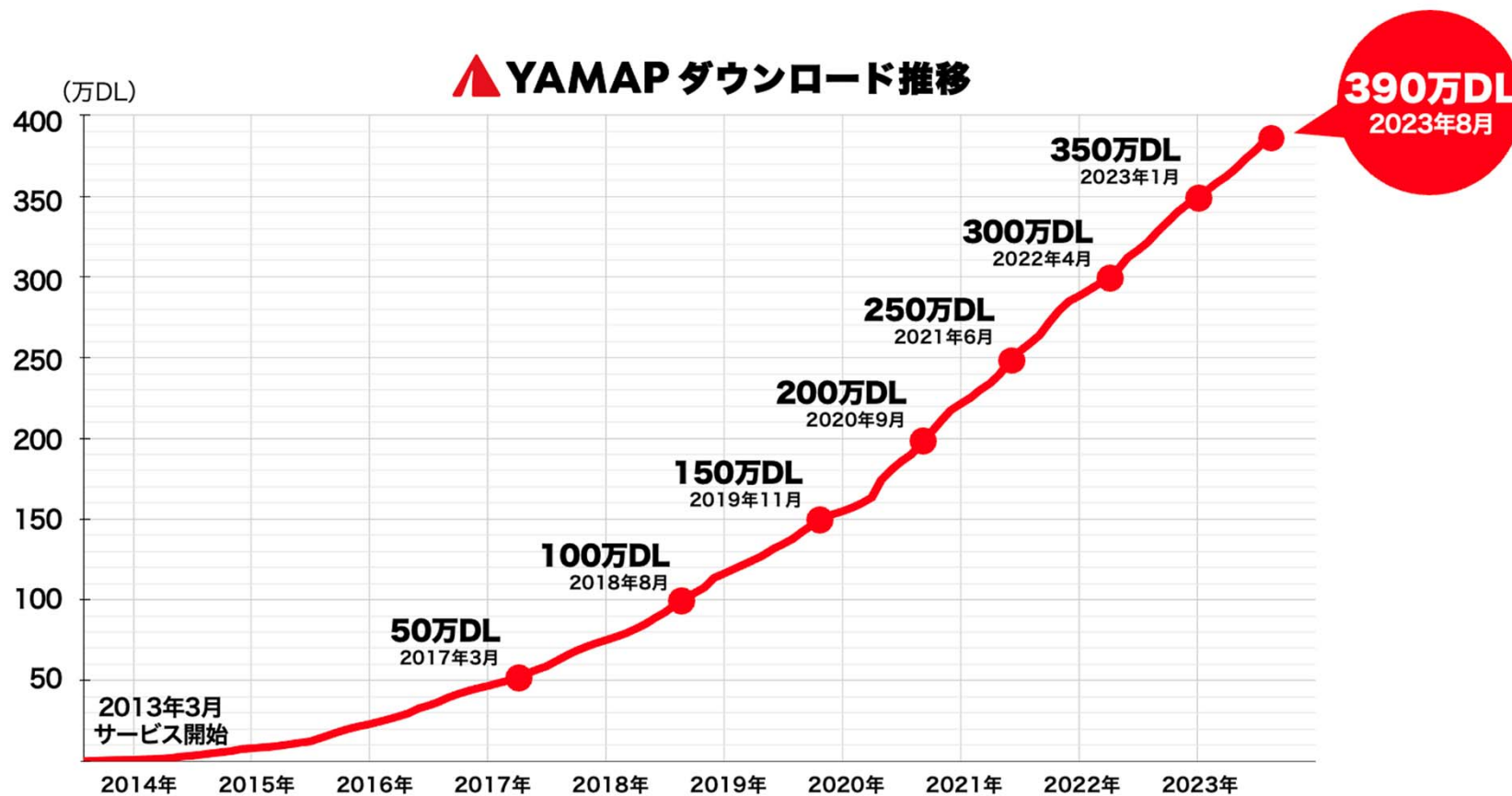


登山コミュニティを通じた循環コンテンツ生産の仕組み

登山No.1アプリ



2023年8月時点でアプリのダウンロード数は390万件。国内トップシェアを誇ります。



自治体とのタイアップ実績



神戸登山プロジェクトの推進に向けた 事業連携協定について

神戸登山プロジェクトの概要

登山支援拠点の整備



登山道・案内板の整備



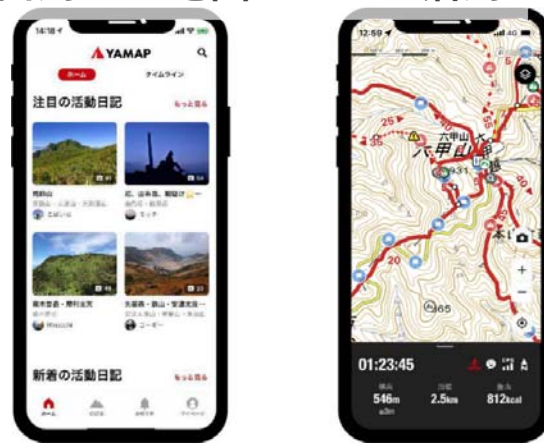
山道沿いの老朽危険等家屋対策



休憩キャビンの整備



登山用GPS地図アプリの活用



山麓周辺のサポート店の募集



連携協定の目的

安心・安全な登山の啓発と環境の整備



神戸登山の魅力発信と観光誘客の促進



相互のリソースを活用し、神戸登山プロジェクトを推進

事業連携協定項目

- 1 安全登山の推進・啓発
- 2 登山道整備促進
- 3 登山ルート情報の発信
- 4 登山者データの共有・分析
- 5 神戸登山の魅力発信と観光誘客

安全登山の推進・啓発

安全登山のノウハウ
の共有、助言

避難者(ユーザー)の
位置情報を提供



神戸市



安全登山の啓発

市HPでYAMAP
アプリ導入を推奨



登山者(ユーザー)

YAMAPアプリにより

電波がなくても
現在地の把握が可能に

位置情報

登山道の整備促進 ~GPS地図アプリの活用~



危険箇所や道迷い箇所を投稿



投稿



情報提供



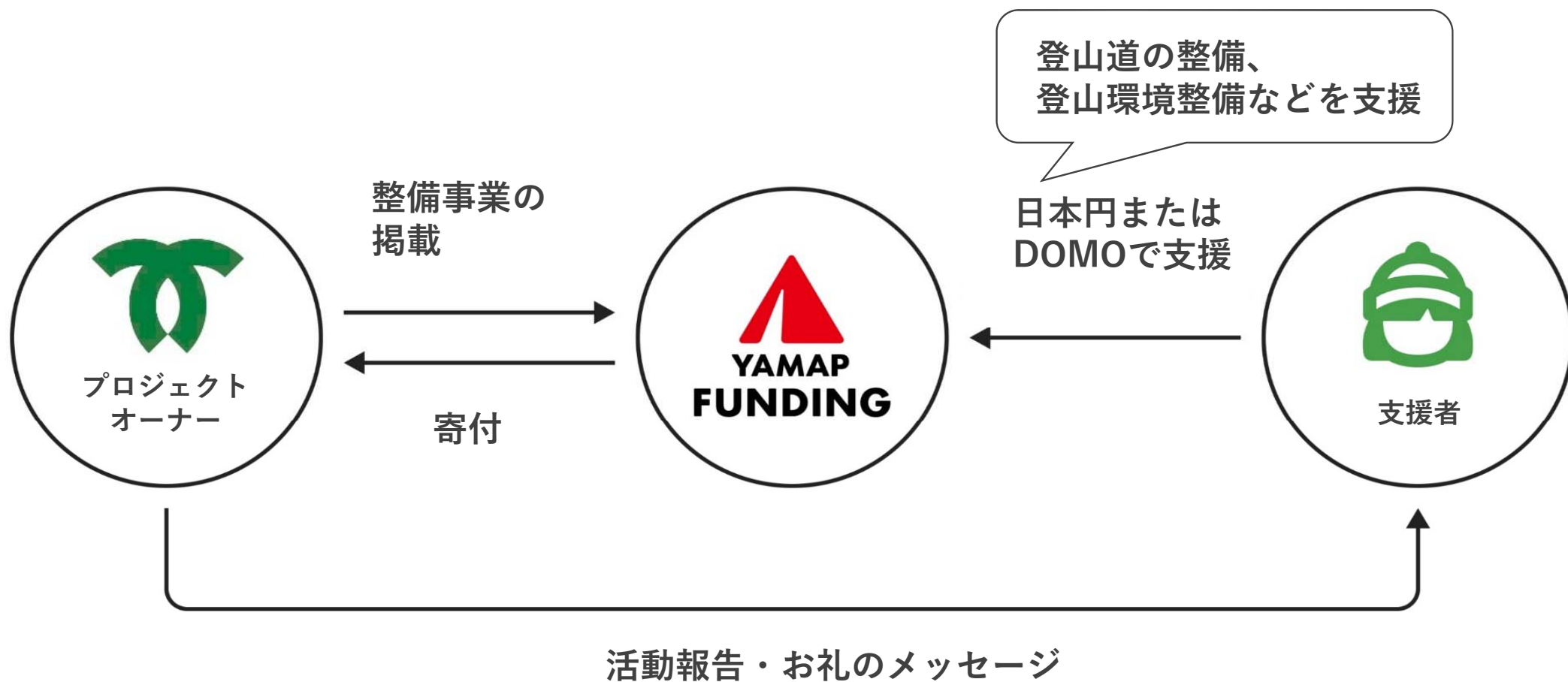
神戸市



登山道の
整備箇所の把握、整備



登山道の整備促進 ～クラウドファンディングの活用～



登山ルート情報の発信

マップに登山情報をプロット

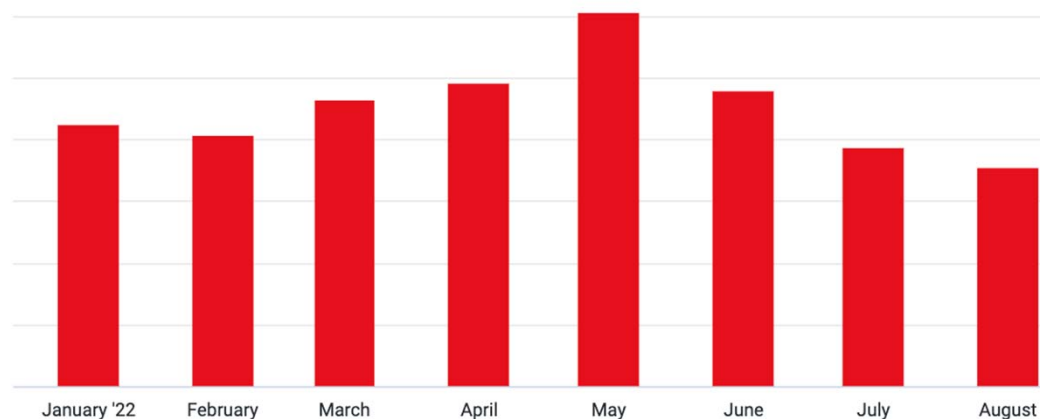
- ・トイレ、休憩所、通行止め情報
- ・登山支援拠点“トレイルステーション神戸” など



登山者データの共有・分析



活動日記からのデータ集計



活動日記をもとにデータの提供、取り組み提案・助言



観光戦略の基礎データとして活用

神戸登山の魅力発信と観光誘客

YAMAPアプリで市公式アカウントを作成、情報発信

神戸の山に関する情報



神戸ならではの登山の楽しみ方



登山道付近にある文化施設



登山サポート店



登山道整備キャンペーンをはじめます (委託事業)

登山道情報を投稿いただいた方に抽選で景品をプレゼント

投稿いただきたい情報

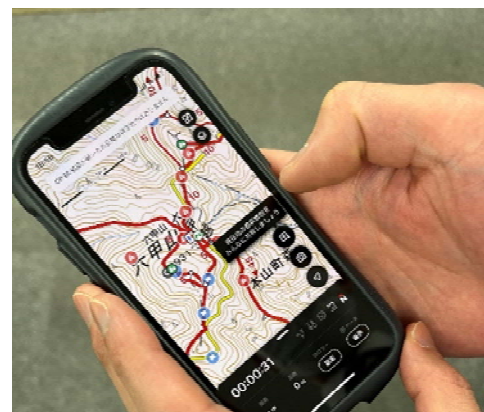
- ・ 迷いやすい道
- ・ 倒木や道崩れ
- ・ 壊れている案内板・道標
- ・ その他整備が必要と思われる箇所

期間

10月3日(火)～翌年1月8日(月)

景品

- ・ 神戸牛サーロインステーキ(1名)
 - ・ 神戸ワイン(2名) など
- 計20名に抽選でプレゼント



神戸登山をより楽しんでいただくために

協定締結記念デジタルバッジをYAMAPアプリ内で獲得できます

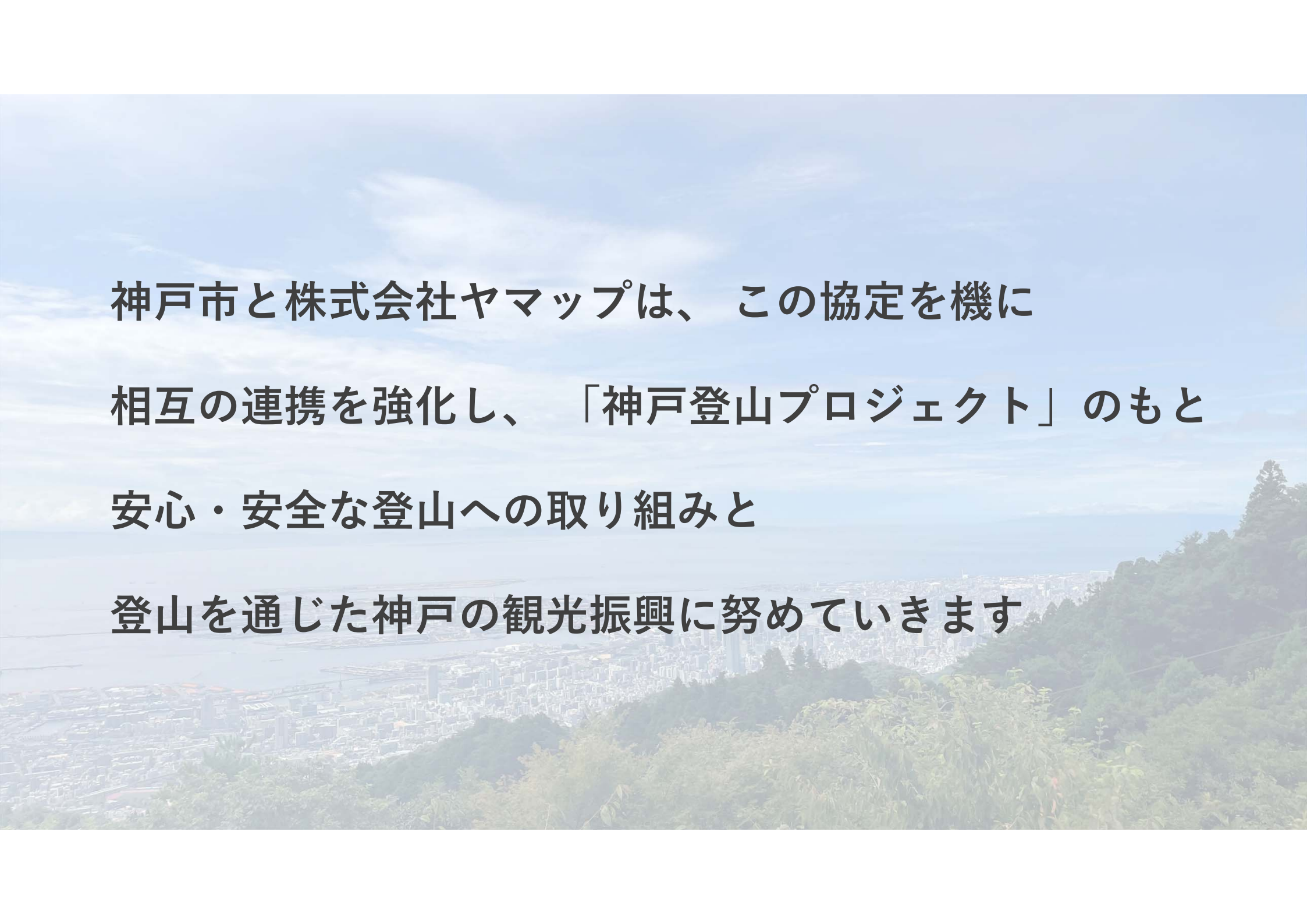
獲得条件

対象の山への登頂（1箇所に登頂）

対象の山

鉢伏山、旗振山、鉄拐山、高倉山、柵尾山、
横尾山、高取山、菊水山、鍋蓋山、再度山、
摩耶山、長峰山、六甲山、金鳥山、
丹生山、帝釈山、水無山、落葉山、灰形山、
湯槽谷山





神戸市と株式会社ヤマップは、この協定を機に
相互の連携を強化し、「神戸登山プロジェクト」のもと
安心・安全な登山への取り組みと
登山を通じた神戸の観光振興に努めていきます