

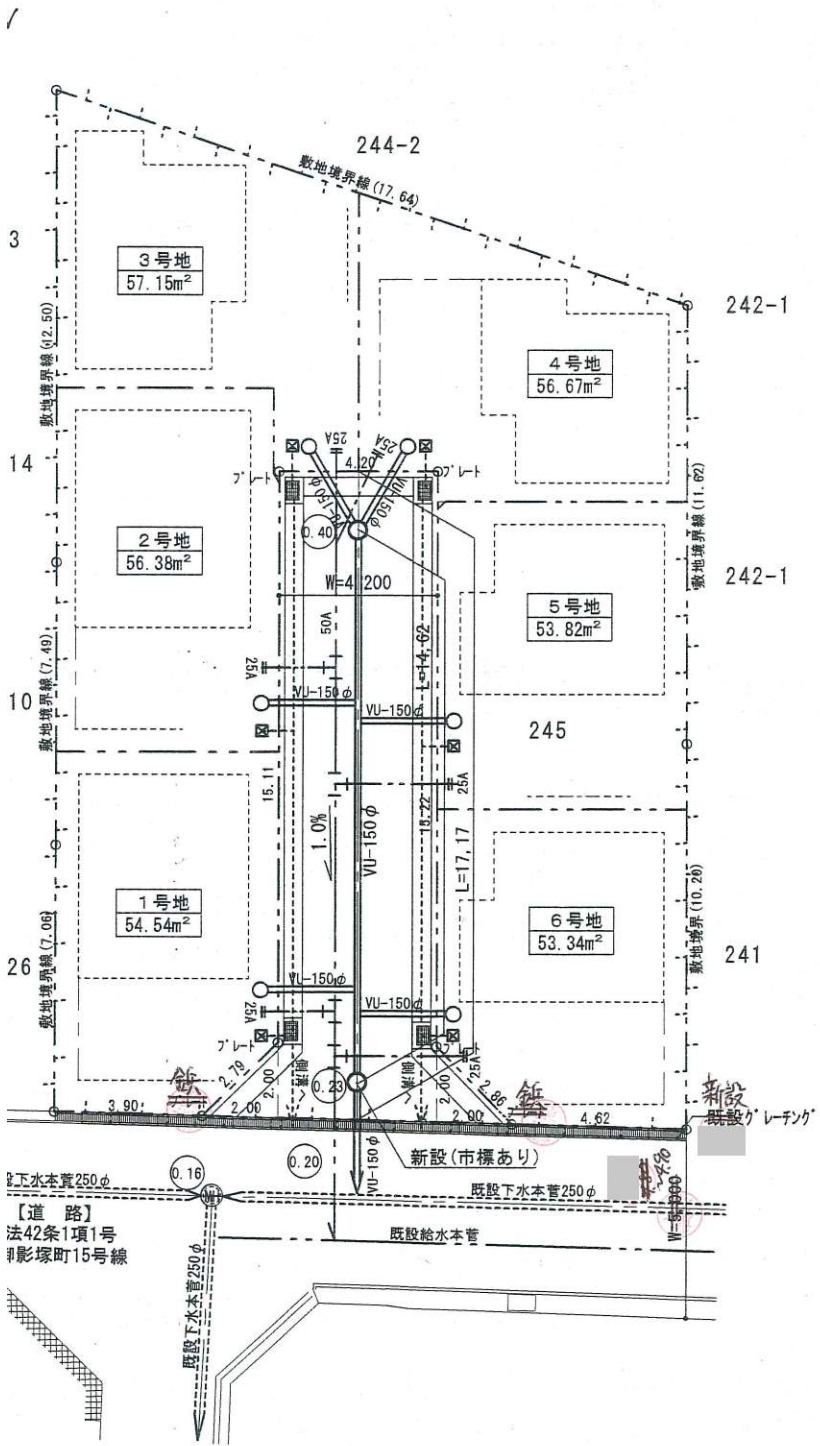
[位置指定]H27-014-2(1/2)



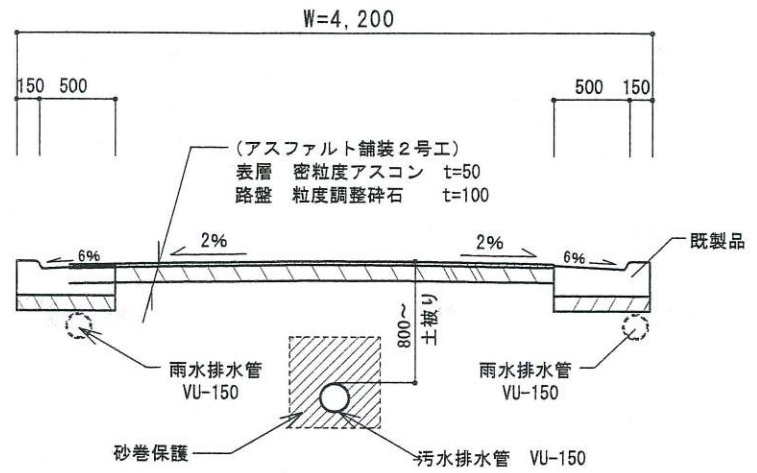
・表示内容は指定申請時のものであり、現況と相違している場合があります。  
 ・実際の幅員、延長が指定と異なる場合、復元等が必要となりますので、窓口でご相談下さい。  
 ・指定区域の一部が廃止済の場合がありますので、ご注意ください。

月 16日  
 西宮支局にて転写  
 芦原町7-15  
 土井ワ設計事務所

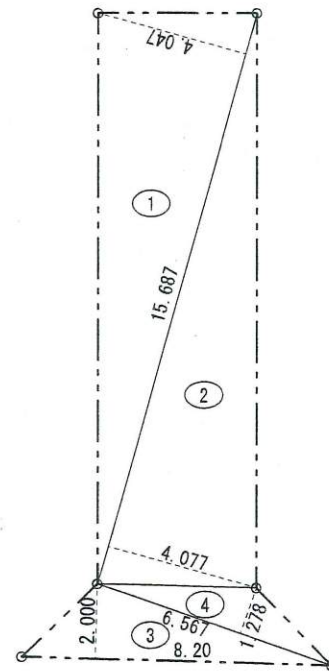
付近見取図 S=1/2500



道路計画平面図 S=1/200



道路標準断面図 S=1/50



番号	底辺	高さ	倍面積	面積
1	15.687	4.047	63.485289	31.7426445
2	15.687	4.077	63.955899	31.9779495
3	8.200	2.000	16.400000	8.2000000
4	6.567	1.278	8.392626	4.1963130
合計				76.1170000
敷地面積				76.11 m <sup>2</sup>

道路求積図 S=1/200

・表示内容は指定申請時のものであり、現況と相違している場合があります。  
 ・実際の幅員、延長が指定と異なる場合、復元等が必要となりますので、窓口でご相談下さい。  
 ・指定区域の一部が廃止済の場合がありますので、ご注意ください。