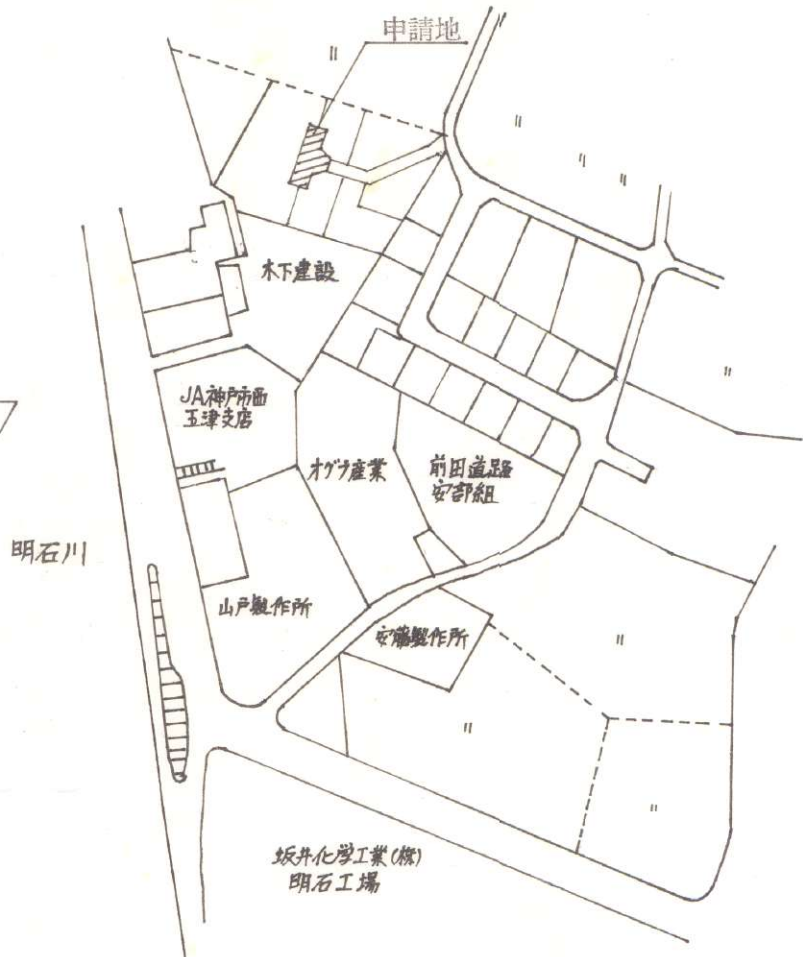
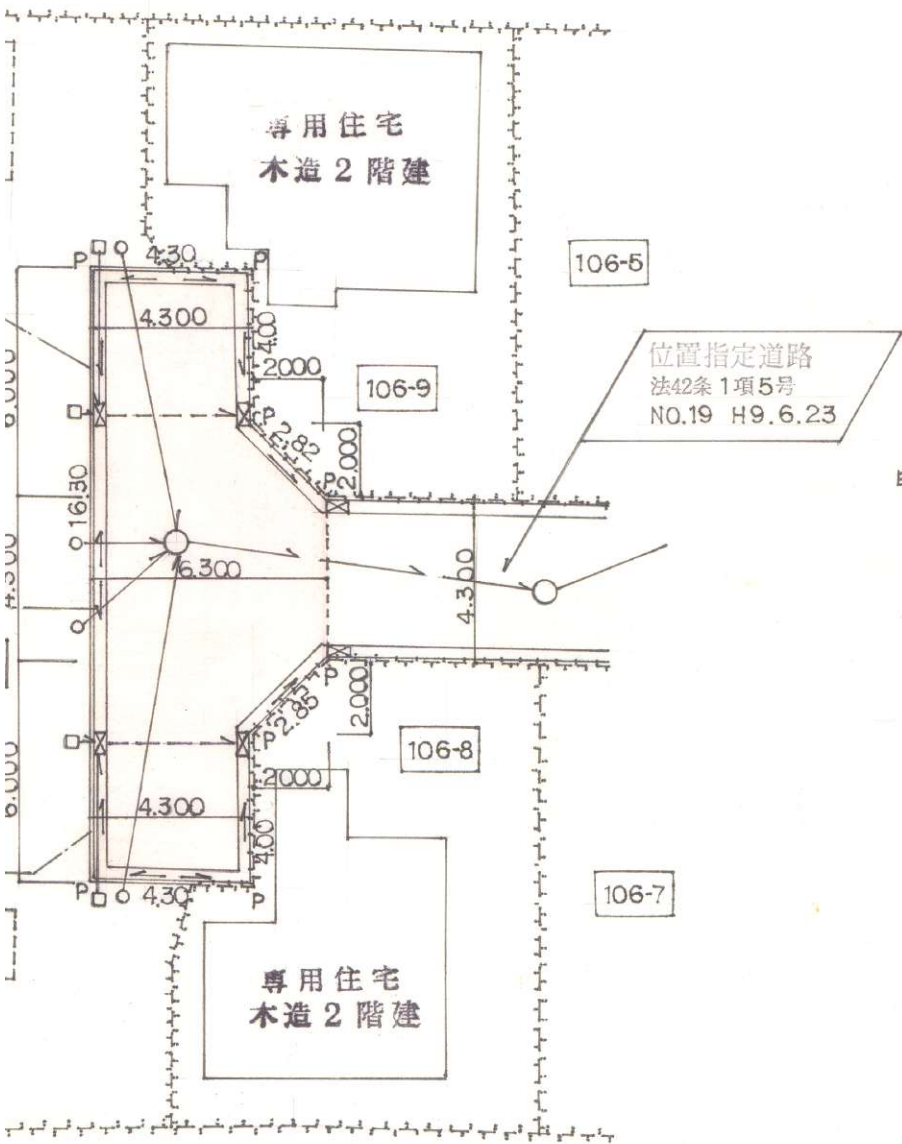


・表示内容は指定申請時のものであり、現況と相違している場合があります。
 ・実際の幅員、延長が指定と異なる場合、復元等が必要となりますので、窓口でご相談下さい。
 ・指定区域の一部が廃止済の場合がありますので、ご注意ください。

104-1




付近見取図

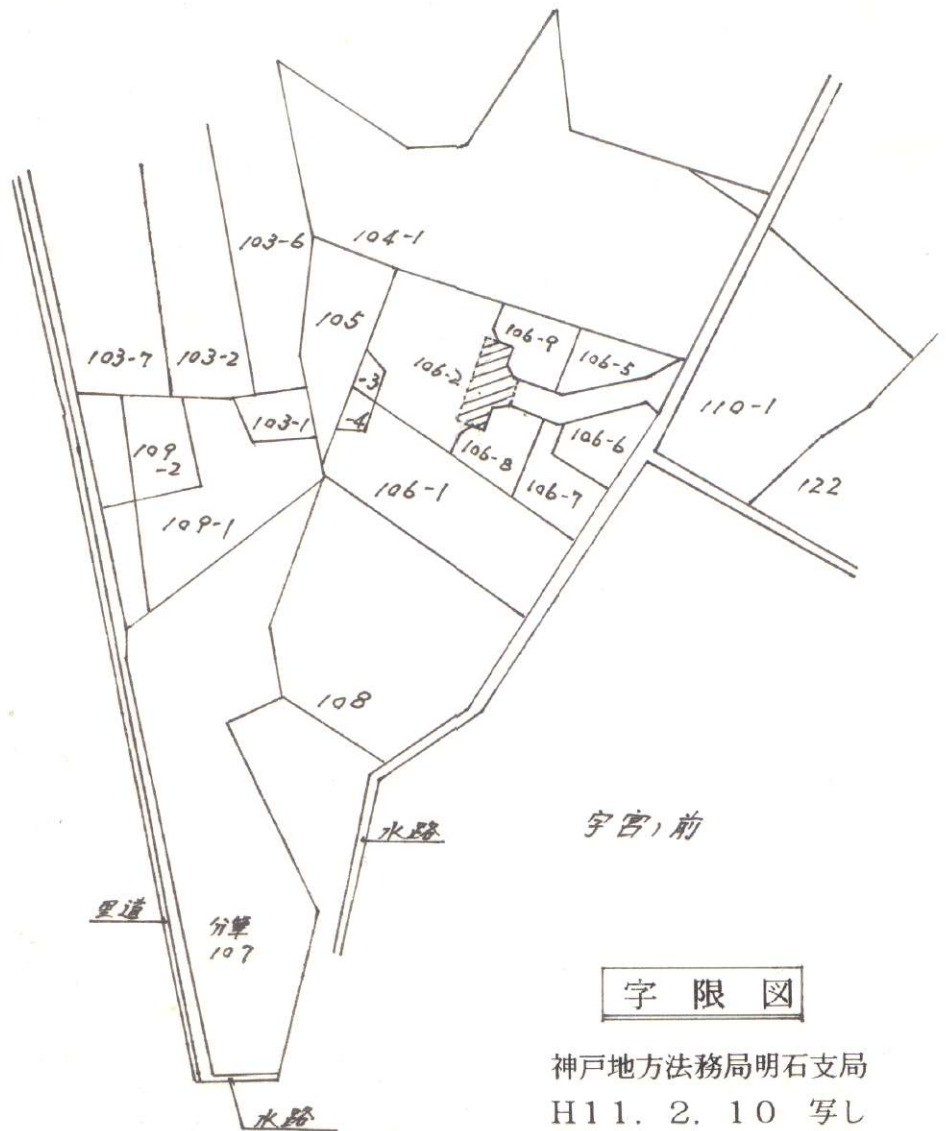
106-1

P:ピン及びプレート

図 S=1:200



断面図 S=1:30



字限図

神戸地方法務局明石支局
 H11. 2. 10 写し