



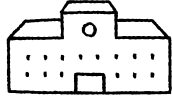
緊急避難場所・避難所とは？

災害ごとに異なる 緊急避難場所


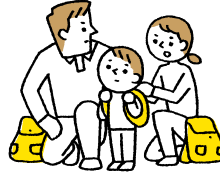
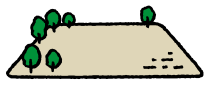
※下表「緊急避難場所」の災害ごとの
注意事項をご覧ください。

命を守ることを最優先に、災害の危険から逃れるための場所
災害の種類ごとに緊急避難場所を指定しています。
どの災害の時にどこへ避難するか確認しておきましょう。

屋内の緊急避難場所
(学校など)



屋外の緊急避難場所
(広い公園など)


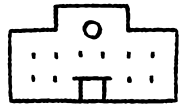


状況に応じて屋内安全確保
(在宅避難)や、
親せきや知人の家などへの
避難も有効！

帰宅できない場合の 避難所

※下表「避難所の利用」欄に○印の
ある施設が利用できます。

自宅に帰宅できない場合に、一定期間、避難生活を送るための場所
小学校や中学校などが指定されています。
屋内の緊急避難場所のほとんどは、避難所として利用が可能です。



自宅や地域の安全が
確認されたら、
帰宅しましょう

灘 区

緊急避難場所や
避難所に関する
お問い合わせ

灘 区 役 所
TEL:843-7001(代表)
FAX:843-7011



お願い！ 災害時の感染を予防するために

緊急避難場所や避難所は不特定多数が滞る場所
です。一人ひとりでも感染防止対策を行いましょ

■ 屋内の緊急避難場所、避難所 (土砂災害、洪水、津波)

住所ごとに最寄りの緊急避難場所を記載して
いますが、必ずしもその場所に避難する必要は
ありません。ハザードマップを参考に、災害ごと
の避難先と避難ルートを確認しておきましょう。

「災害ごとの注意事項」の見方

○	利用できる施設
△	「備考」欄を確認のうえ、 緊急時のみ利用できる 施設
×	原則利用できない施設
-	その災害を 想定していない施設

VACAN 屋内の緊急避難場所の開設・混雑状況
が知りたい

屋内の緊急避難場所の開設・混雑状況の確認

Web 検索 神戸市 避難所



あなたの住所(目安)	緊急避難場所					避難所 の 利用	
	名称 (丸数字は ハザードマップ上の位置)	所在地(電話番号)	災害ごとの注意事項				
			土砂 災害	洪水	津波		備考
大月台/大土平町1・2丁目/ 篠原伯母野山町1～3丁目/篠原字伯母野山/ 篠原北町1丁目/篠原台/水車新田/ 鶴甲1～5丁目/六甲台町	①鶴甲小学校 (3F 講堂)	鶴甲2-10-1 (821-0444)	△	○	○	《土砂災害時》正門が土砂災害 警戒区域内にあるので注意、 西門を利用	○
	②神戸大学農学部 (農学研究課B棟1階 B-101教室)	六甲台町1-1 (【平日】803-5921) (【夜間・休日】803-5777)	○	○	○		○
	③神戸大学工学部 (本館C3棟1階 C3-101号室 創造工学スタジオ2)	六甲台町1-1 (【平日】803-6333) (【夜間・休日】803-6361)	△	○	○	《土砂災害時》施設の一部・施設 までの道のりの一部が土砂災害 警戒区域内にあるので注意、 早めに避難。	○
	④神戸大学大学院人間 発達環境学研究所 (体育館)	鶴甲3-11 (【平日】803-7905) (【夜間・休日】803-7941)	○	○	○		○
	⑤神戸松蔭女子学院大学 (4号館1F 学生ホール)	篠原伯母野山町1-2-1 (882-6121)	○	○	○		
記田町1～5丁目/桜口町1～3丁目/徳井町1～5丁目/ 友田町1～3丁目/中郷町1～5丁目/浜田町1～4丁目/ 備後町1～3丁目/深田町1～3丁目/大和町1～5丁目	⑥成徳小学校 (2F 体育館)	備後町1-3-1 (821-1001)	○	○	○		○
赤松町1～3丁目/一山町/桜ヶ丘町/ 曾和町1～3丁目/高羽/高羽町1～5丁目/ 土山町/寺口町/宮山町1・2丁目/ 山田町1・2丁目、3丁目1番	⑦高羽小学校 (1F 体育館)	高羽町3-11-11 (841-0541)	○	○	○		○
	⑧親和女子中・高校 (2F 多目的教室)	土山町6-1 (854-3800)	△	○	○	《土砂災害時》施設の一部・施設 までの道のりの一部が土砂災害 警戒区域内にあるので注意、 早めに避難。	
大石北町/大石東町4～6丁目/大石南町1～3丁目/ 鹿ノ下通1～3丁目/下河原通1～5丁目/ 新在家南町3～5丁目/灘浜東町	⑨西郷小学校 (2F 体育館)	大石東町6-2-1 (861-2888)	○	○	○		○
神前町1～4丁目/篠原中町1～4丁目/ 篠原本町1・2丁目/篠原南町1～4丁目、5丁目1～7番/ 將軍通1～4丁目/日尾町2・3丁目/宮山町3丁目/ 八幡町2～4丁目/山田町3丁目2番	⑩六甲小学校 (1F 体育館)	八幡町4-4-1 (881-1071)	○	○	○		○
赤坂通6～8丁目/天城通6～8丁目/岩屋/ 青谷町1～4丁目/上野(字高尾山を除く)/ 上野通6～8丁目/王子町2・3丁目/ 城の下通1～3丁目/中原通6・7丁目/原田/ 原田通1～3丁目/福住通6～8丁目/箕岡通4丁目	⑪福住小学校 (1F 体育館)	福住通7-1-1 (861-2424)	△	○	○	《土砂災害時》土砂災害警戒区域 外(稗田小学校・王子スポーツ センター)へ避難。ただし、警戒 区域外への避難が困難な方や 余裕のない場合は利用可	○
	⑫神戸高校 (1F 体育館)	城の下通1-5-1 (861-0434)	○	○	○		○
	⑬王子スポーツセンター (1F 身障者用体育館)	青谷町1-1-1 (802-0223)	○	○	○		○

(屋内の緊急避難場所、避難所(土砂災害、洪水、津波)つづき)

あなたの住所(目安)	緊急避難場所					避難所の利用	
	名称 (丸数字は ハザードマップ上の位置)	所在地(電話番号)	災害ごとの注意事項				
			土砂災害	洪水	津波		備考
岩屋北町1～7丁目/岩屋中町1～5丁目/ 岩屋南町/灘浜町/灘南通1～6丁目/ 船寺通1～6丁目/摩耶埠頭/味泥町/ 都通1～5丁目/摩耶海岸通1・2丁目	⑭西灘小学校 (1F 体育館)	船寺通3-4-1 (861-8851)	○	○	○	○	
	⑮原田中学校 (3F 体育館)	船寺通2-4-1 (861-0431)	○	○	○	○	
	⑯灘の浜小学校 (3F 体育館)	摩耶海岸通2-2-1 (802-1750)	○	○	○	○	
泉通1～6丁目/王子町1丁目/大内通1～6丁目/ 岸地通1～5丁目/倉石通1～6丁目/ 城内通1～5丁目/篠原南町5丁目8・9番、6・7丁目/ 水道筋1～6丁目/中原通1～4丁目/灘北通1～10丁目	⑰稗田小学校 (2F 体育館)	岸地通4-2-1 (871-0721)	○	○	○	○	
赤坂通1～5丁目/天城通1～5丁目/ 上野通1～5丁目/上野字高尾山/国玉通1～4丁目/ 五毛/五毛通1～4丁目/篠原北町4丁目8～10番/ 篠原中町5・6丁目/篠原本町3～5丁目/ 高尾通1～4丁目/中原通5丁目/畑原/ 畑原通1～5丁目/福住通1～5丁目/ 箕岡通1～3丁目/薬師通1～4丁目	⑱美野丘小学校 (2F 講堂)	箕岡通1-3-17 (871-1381)	○	○	○	○	
	⑲上野中学校 (1F 多目的室)	国玉通1-1-1 (871-9681)	△	○	○	《土砂災害時》正門が土砂災害警戒区域内にあるので注意、早めに避難	
	⑳摩耶小学校 (1F 体育館)	畑原通4-1-1 (861-3172)	△	○	○	《土砂災害時》土砂災害警戒区域外(稗田小学校・上野中学校)へ避難。ただし、警戒区域外への避難が困難な方や余裕のない場合は利用可	
上河原通1～4丁目/神ノ木通1～4丁目/ 千旦通1～4丁目/永手町4・5丁目/稗原町1～4丁目/ 森後町2・3丁目/六甲町1～5丁目	㉑灘小学校 (1F 体育館)	千旦通1-5-1 (871-0481)	○	○	○	○	
摩耶山/摩耶山町/六甲山町	㉒六甲山小学校 (1F 体育館)	六甲山町北六甲4512-42 (891-0328)	○	-	-	○	
楠丘町1～6丁目/高德町1～6丁目/ 永手町1～3丁目/日尾町1丁目/森後町1丁目/ 八幡町1丁目/弓木町1～5丁目	㉓鷹匠中学校 (1F 飛鷹館)	高德町2-2-19 (841-0041)	△	○	○	《土砂災害時》土砂災害警戒区域外(高羽小学校)へ避難。ただし、警戒区域外への避難が困難な方や余裕のない場合は利用可	
烏帽子町1～3丁目/大石東町1～3丁目/ 桜口町4・5丁目/新在家北町1・2丁目/ 新在家南町1・2丁目/友田町4・5丁目/ 琵琶町1～3丁目/備後町4・5丁目/深田町4丁目	㉔烏帽子中学校 (3F 体育館)	烏帽子町1-2-1 (851-5777)	○	○	○	○	
大石/篠原(字伯母野山を除く)/ 篠原北町2・3丁目、4丁目(8～10番を除く)/ 長峰台1・2丁目	㉕長峰中学校 (4F 講堂)	長峰台2-2-1 (861-3781)	△	○	○	《土砂災害時》正門が土砂災害警戒区域内にあるので注意、早めに避難	
灘区から近い緊急避難場所	東灘区	渦が森小学校 (3F 体育館)	渦森台1-12-1 (851-3185)	○	○	○	○
		御影北小学校 (1F 講堂)	御影山手1-12-1 (851-6809)	○	○	○	○
		御影小学校 (1F 体育館)	御影石町3-1-1 (851-3673)	○	○	○	○
		御影高校 (1F 体育館兼講堂)	御影石町4-1-1 (841-1501)	○	○	○	○
		御影公会堂(2F 和室)	御影石町4-4-1 (841-2281)	○	○	○	○
	中央区	渚中学校 (1F 体育館)	中央区脇浜海岸通2-1-1 (242-4501)	○	○	○	○
		なぎさ小学校 (1F 体育館)	中央区脇浜海岸通2-4-1 (252-5611)	○	○	○	○
		上筒井小学校 (2F 体育館)	野崎通1-1-2 (241-1080)	○	○	○	○
		筒井台中学校 (5F 体育館)	野崎通1-1-3 (241-3201)	○	○	○	○
		葺合高校(1F 武道場)	野崎通1-1-1 (291-0771)	○	○	○	○
		宮本小学校 (1F 体育館)	宮本通2-1-36 (221-1600)	○	○	○	○

■ 屋外の緊急避難場所(津波、大火)

名称 (丸数字はハザードマップ上の位置)	所在地	災害ごとの注意事項		
		津波	大火	備考
㉖神戸大学	六甲台町1-1	○	○	
㉗成徳小学校グラウンド	備後町1-3-1	○	○	
㉘成徳公園	備後町1-3	○	○	
㉙大和公園	中郷町5-1 他	○	○	
㉚六甲風の郷公園	六甲町2-4-25	○	○	
㉛六甲道南公園	桜口4 他	○	○	
㉜王子公園	王子町2-1 他	○	○	
㉝西郷川河口公園	摩耶海岸通2-1	○	○	
㉞摩耶海岸通公園	摩耶海岸通1-2	×	○	《津波時》念のため海岸から離れ、北へ避難

※避難者受入場所は、避難人数等により変更される場合があります。

※お住まいの区以外の緊急避難場所(屋内・屋外)も利用できます。区外は表面のハザードマップやWeb「神戸市情報マップ(避難場所マップ)」でご確認下さい。