

石塘

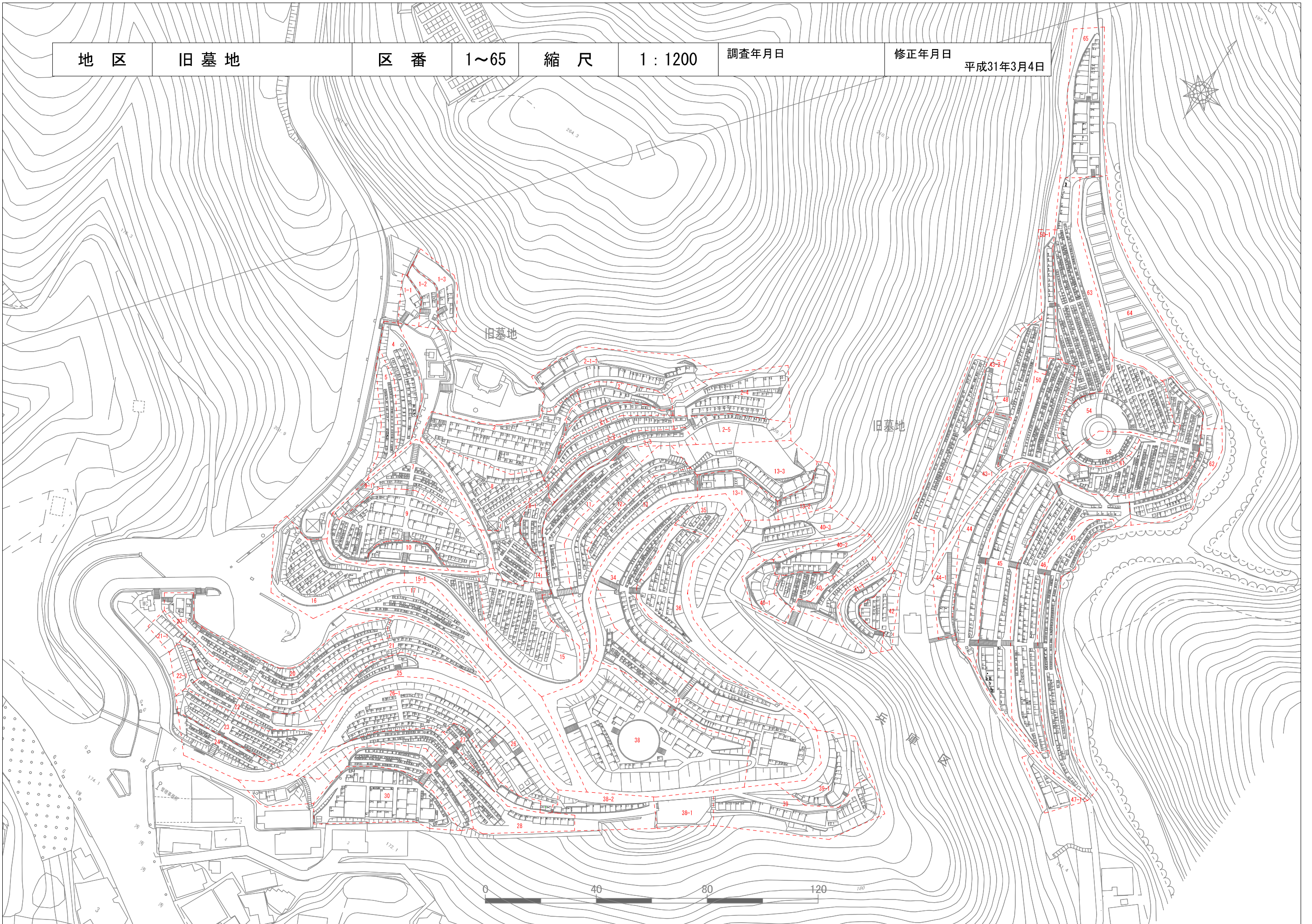
旧墓地

收

# 旧墓地地区

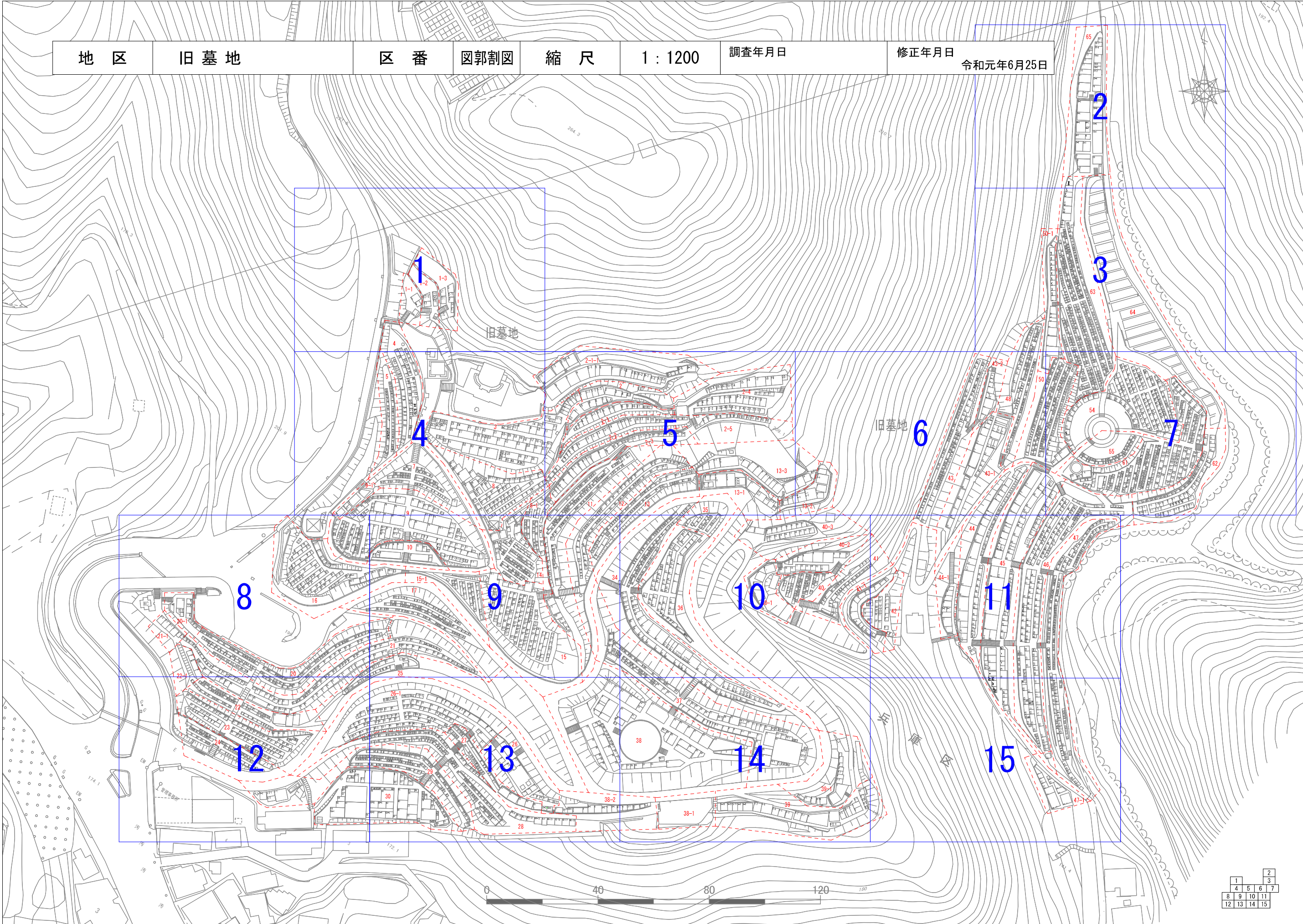
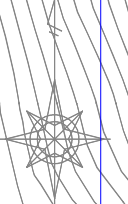


地区	旧墓地	区番	1~65	縮尺	1 : 1200	調査年月日	修正年月日
							平成31年3月4日





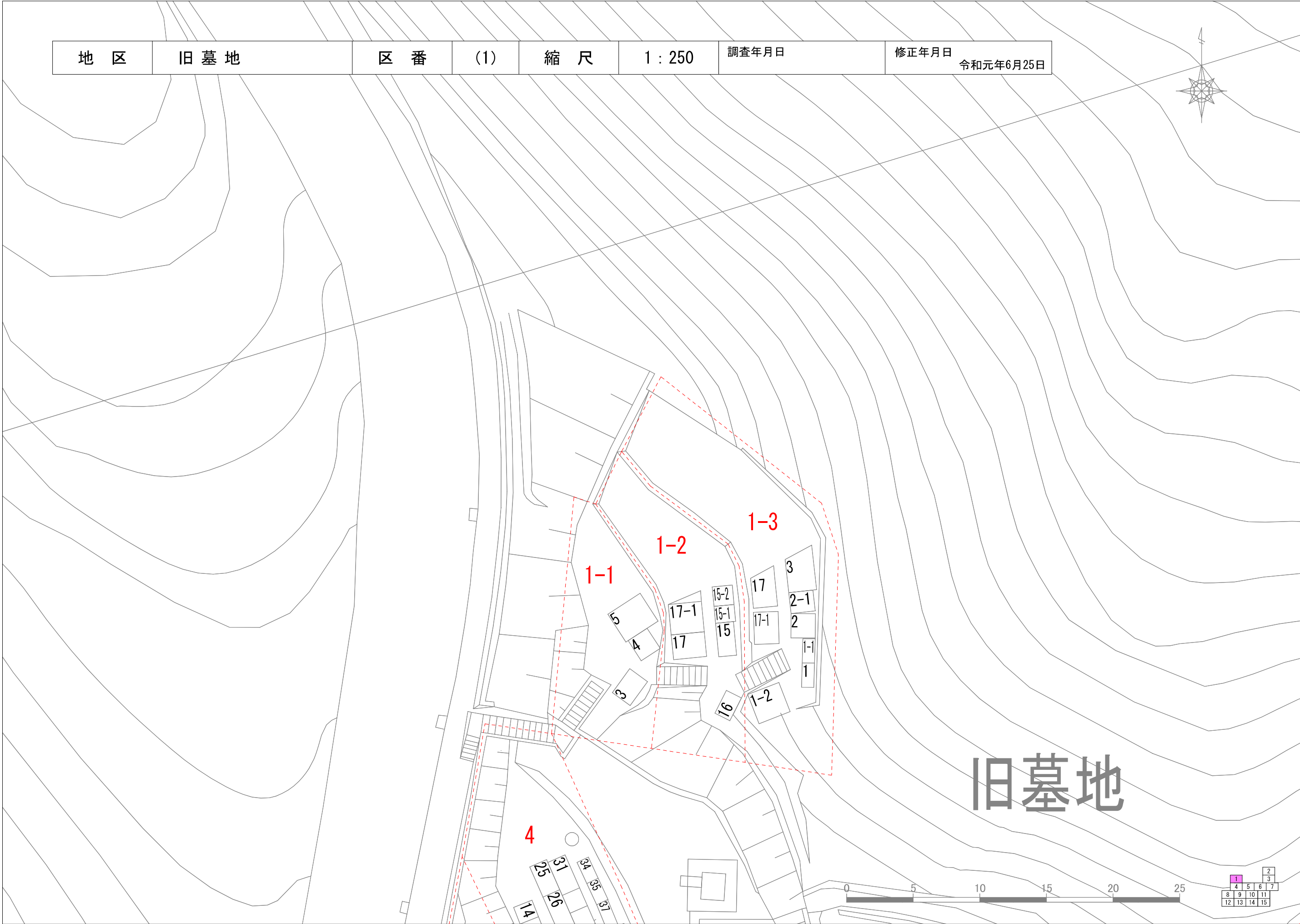
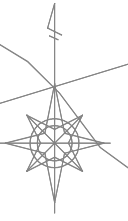
地区	旧墓地	区番	図郭割図	縮尺	1 : 1200	調査年月日	修正年月日
							令和元年6月25日



1	2
4	5
8	9
12	13



地区	旧墓地	区番	(1)	縮尺	1 : 250	調査年月日	修正年月日
							令和元年6月25日

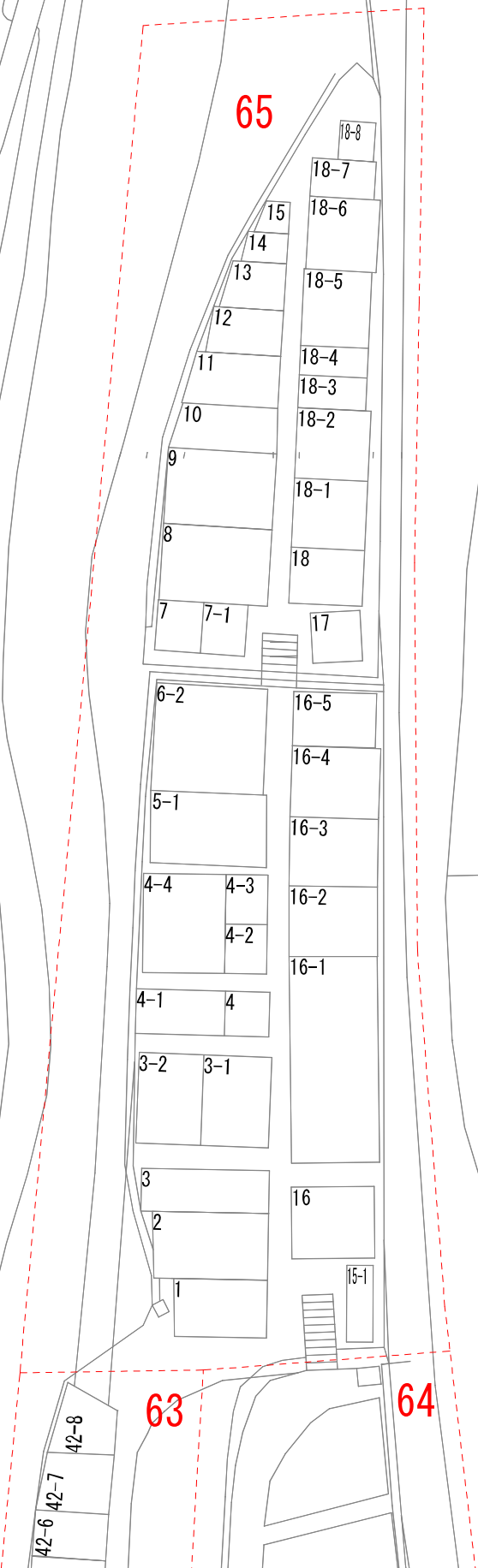
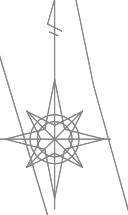


旧墓地



1	2
4	5
8	9
12	13
16	17
20	21
24	25

地区	旧墓地	区番	(2)	縮尺	1 : 250	調査年月日	修正年月日
							令和元年6月25日

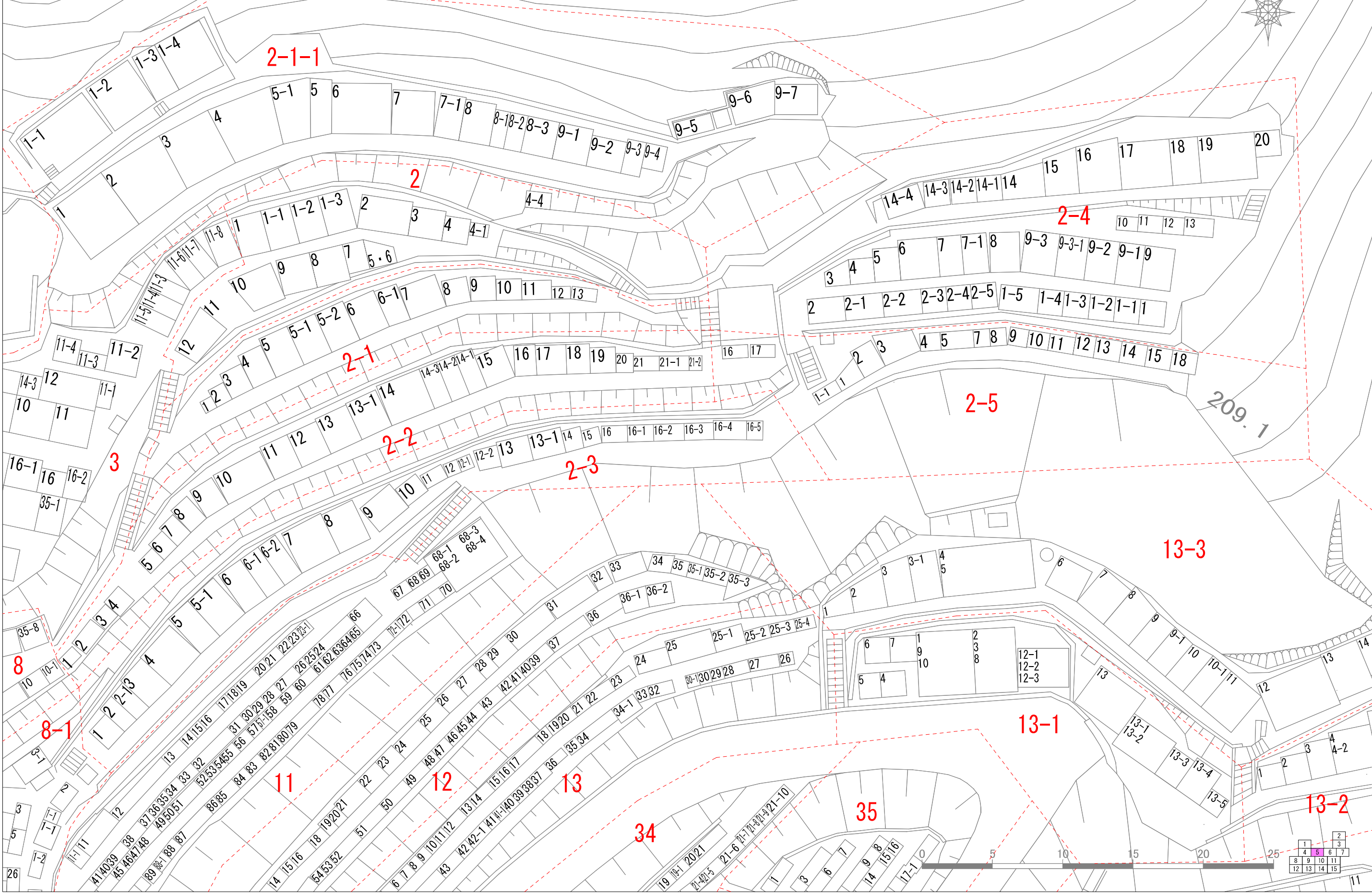
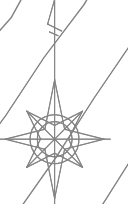


1	2
4	5
8	9
12	13





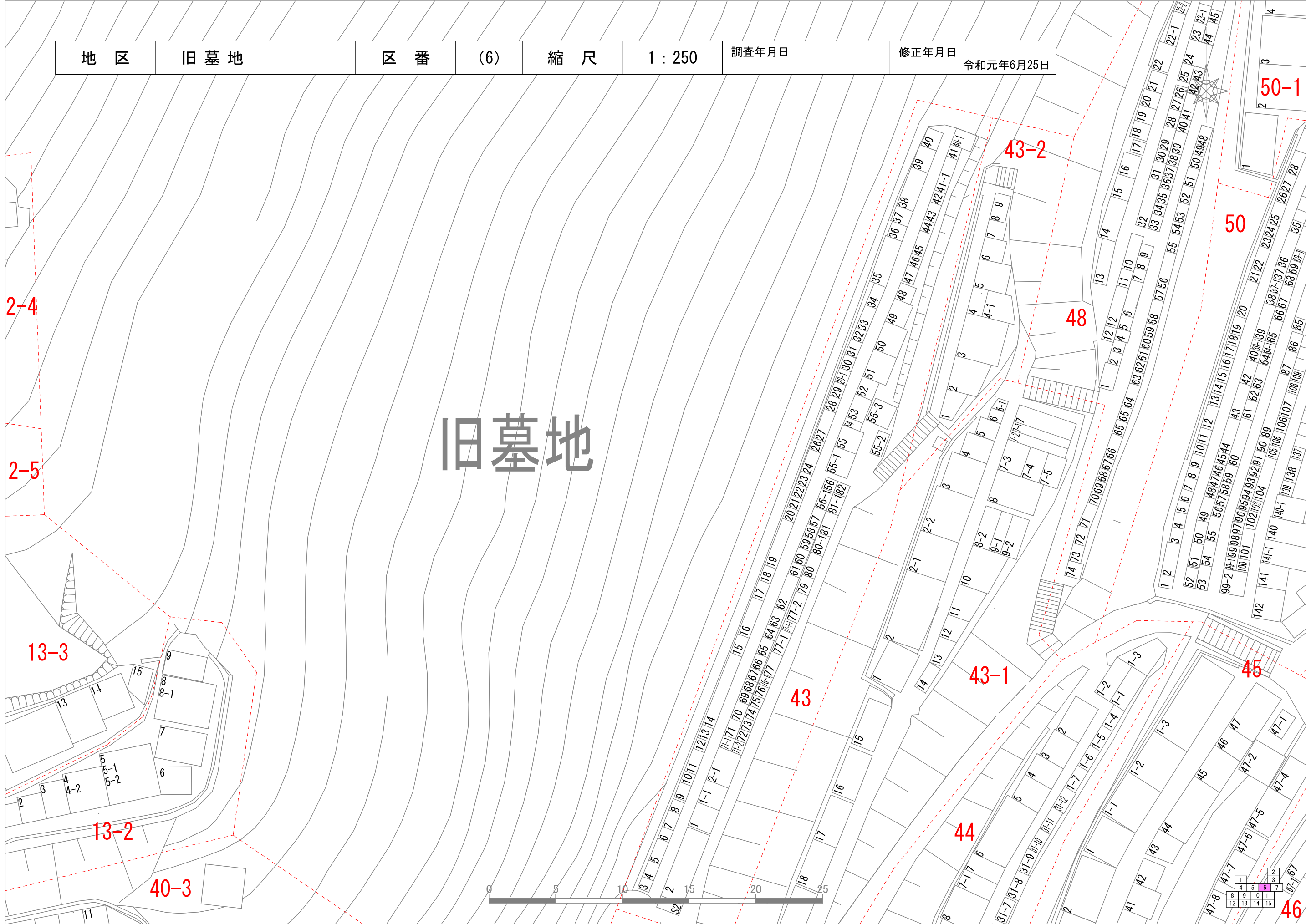




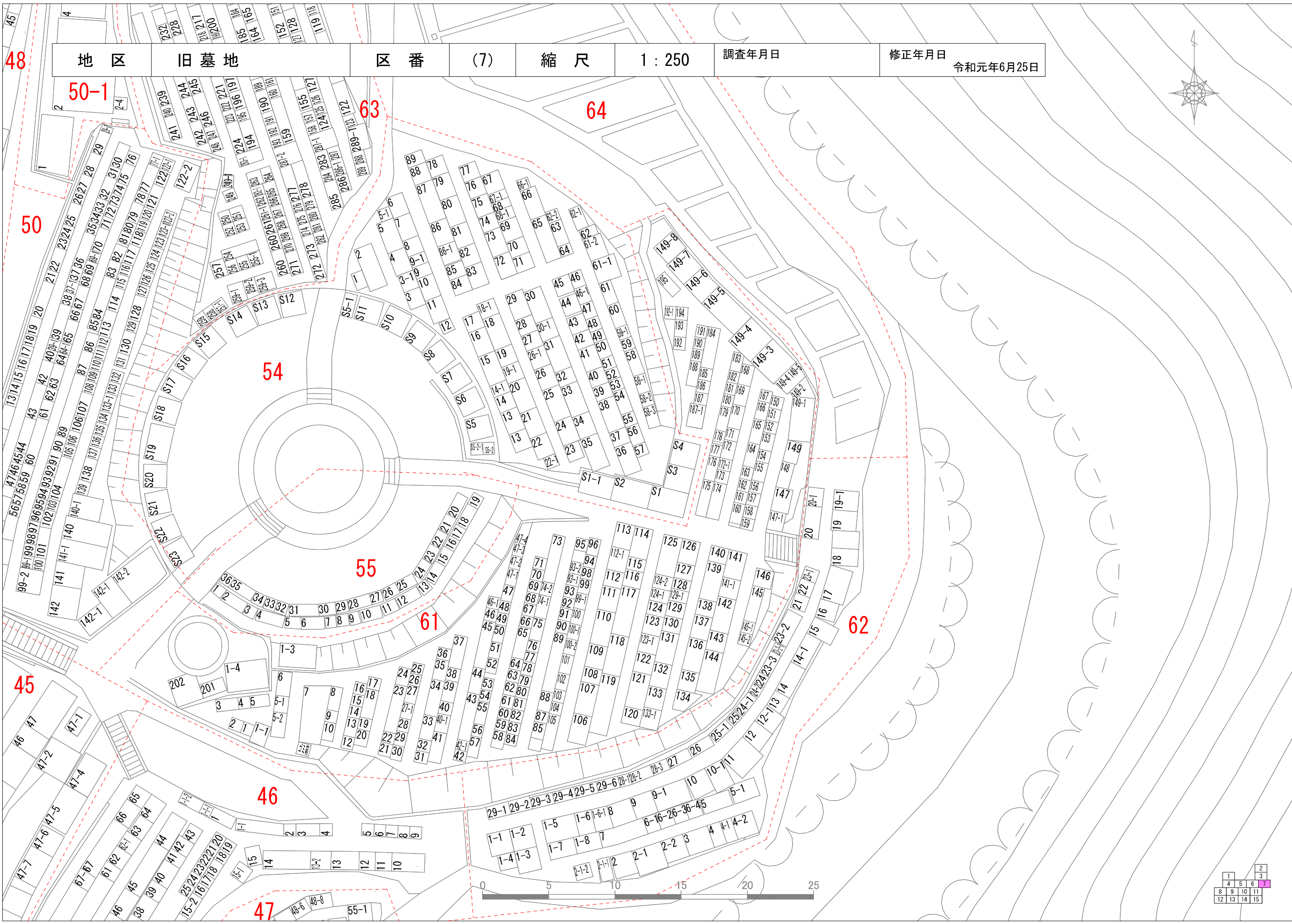


地区	旧墓地	区番	(6)	縮尺	1 : 250	調査年月日	修正年月日
							令和元年6月25日

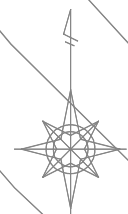
# 旧墓地







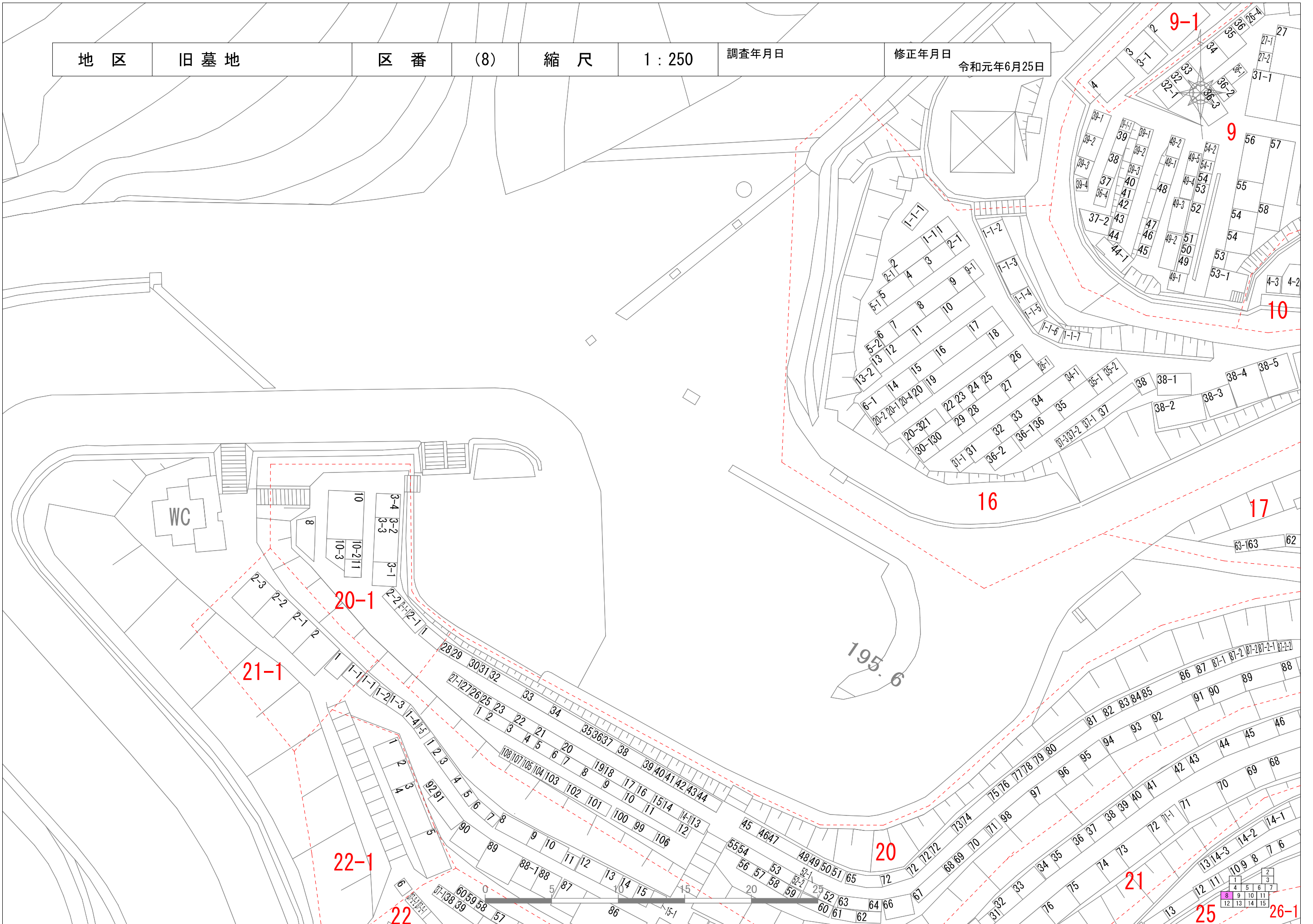
地区	旧墓地	区番	(7)	縮尺	1 : 250	調査年月日	修正年月日
48	50-1						令和元年6月25日



1	2
4	5
8	9
12	13
14	15

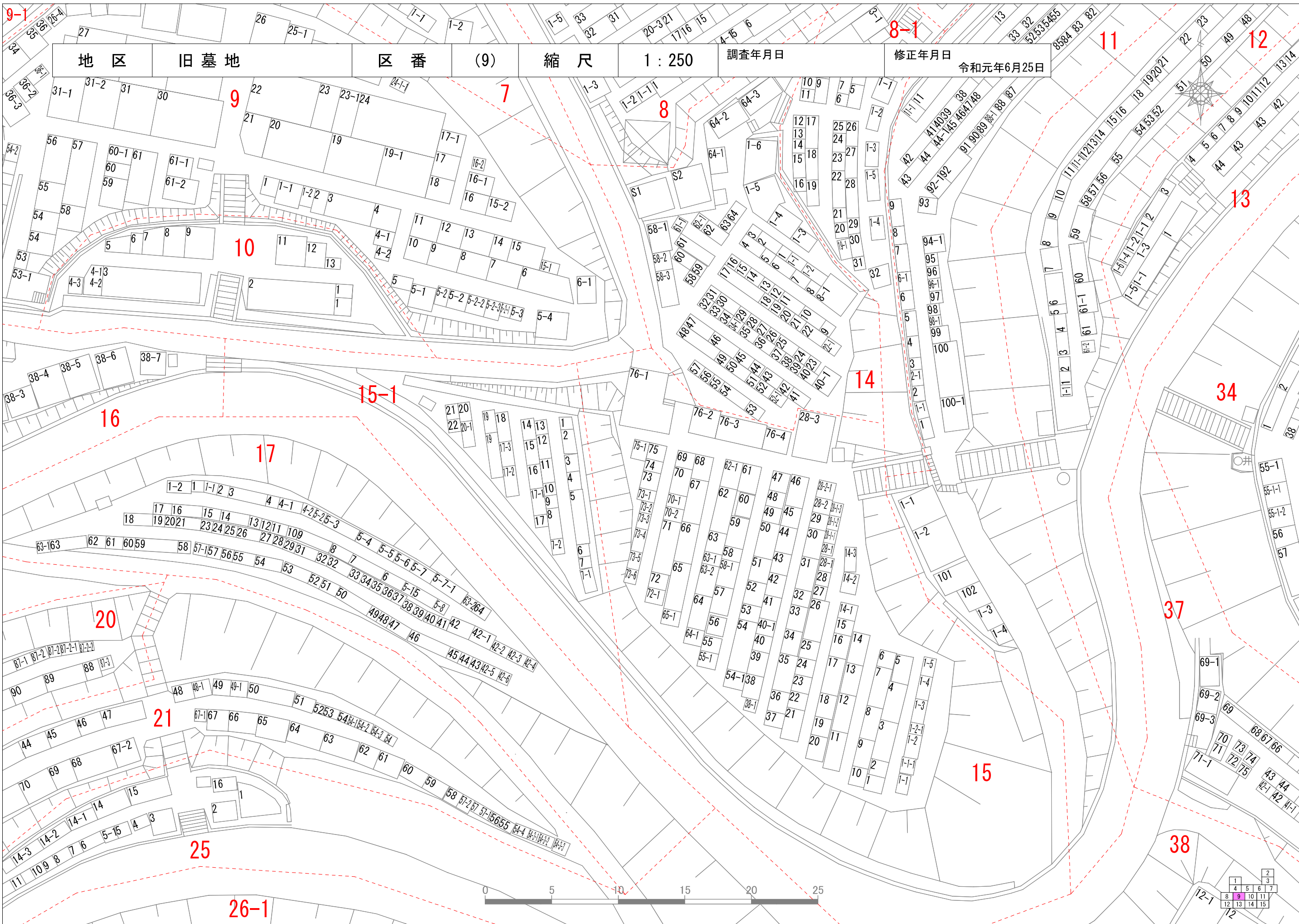


地区	旧墓地	区番	(8)	縮尺	1 : 250	調査年月日	修正年月日
							令和元年6月25日





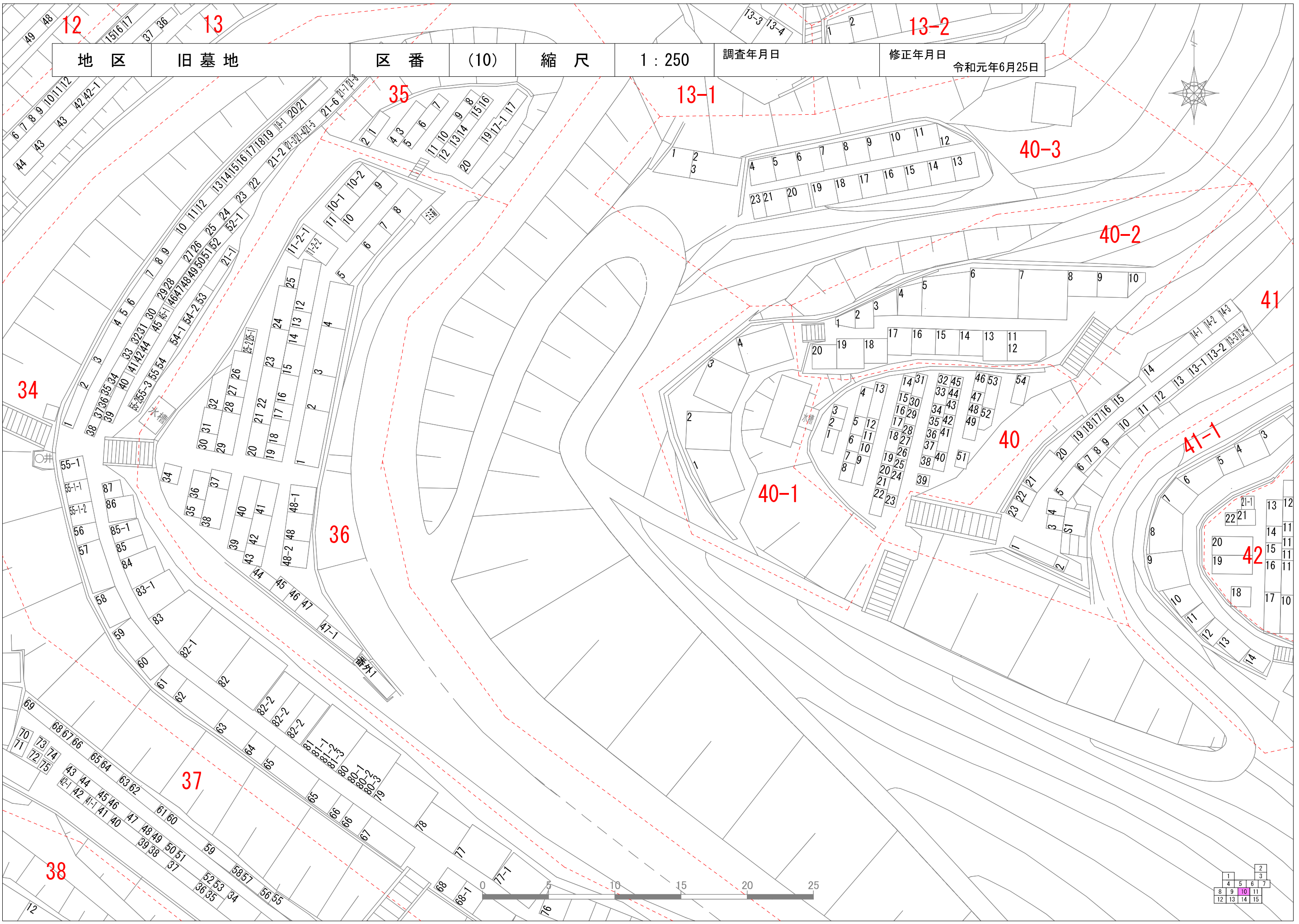
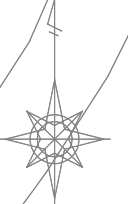
地区 旧墓地 区番 (9) 縮尺 1 : 250 調査年月日 修正年月日  
 令和元年6月25日



1	2
4	5
8	9
12	13
14	15



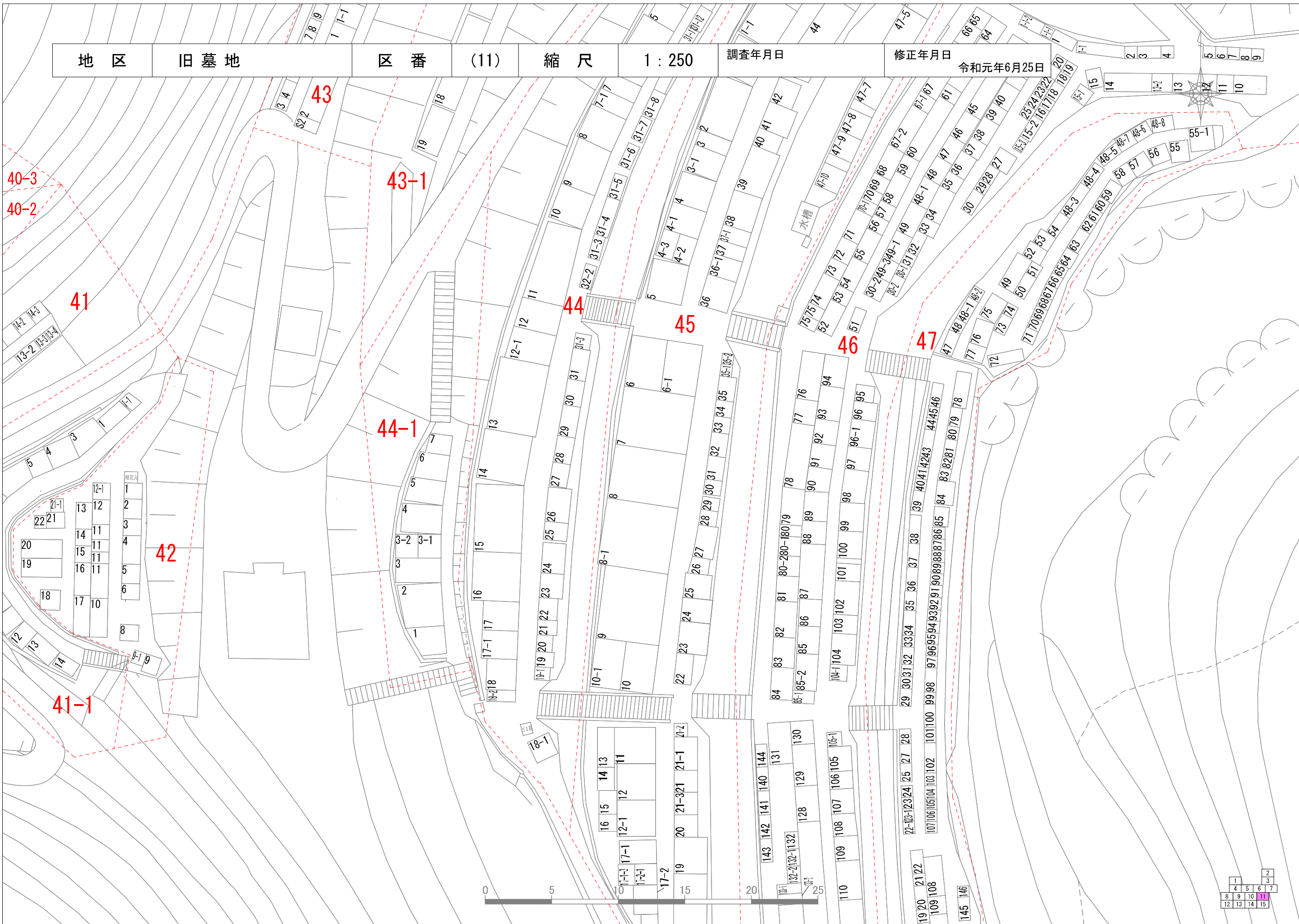
地区	旧墓地	区番	(10)	縮尺	1 : 250	調査年月日	修正年月日
							令和元年6月25日



1	2
4	5
8	9
12	13



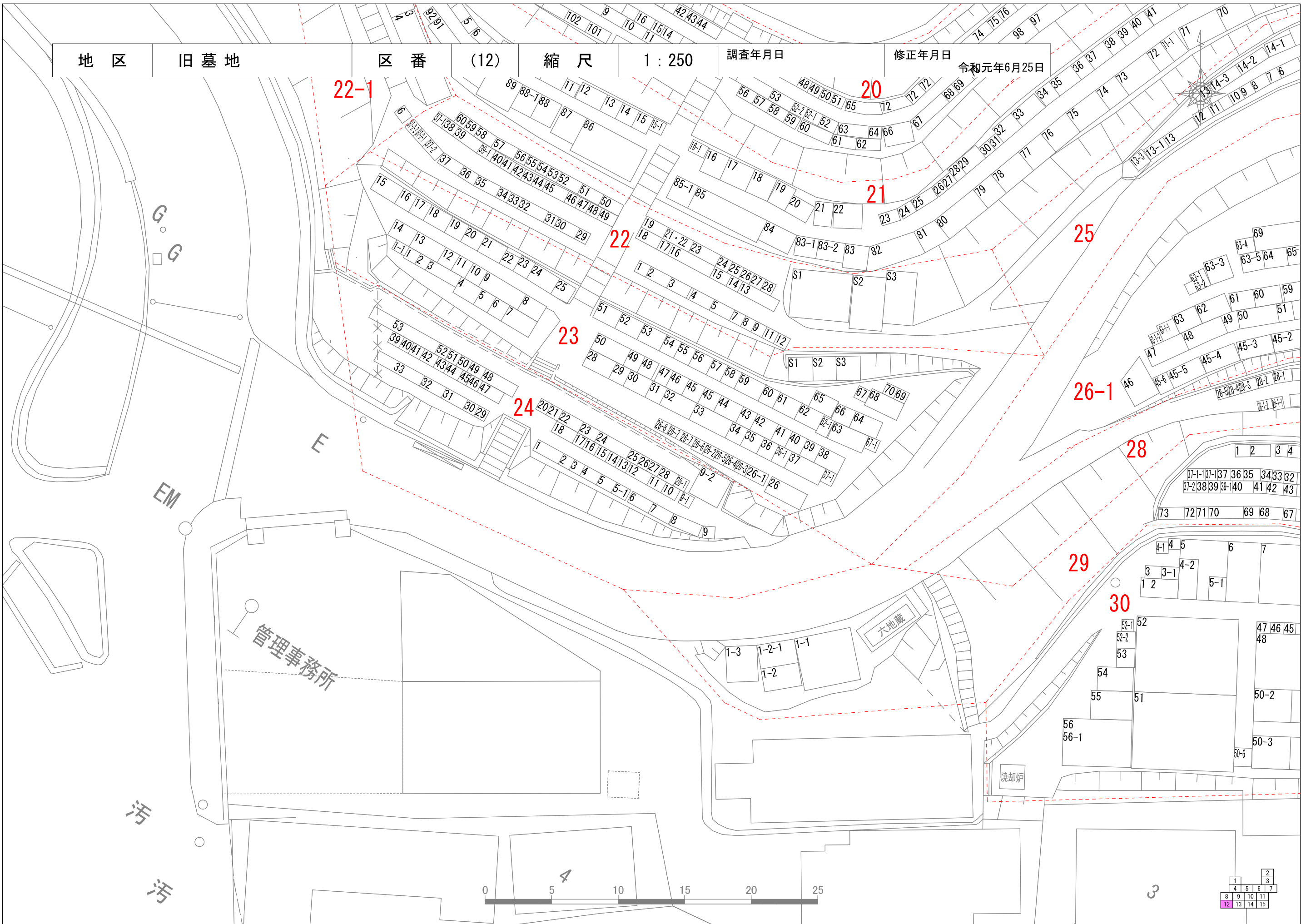
地区	旧墓地	区番	(11)	縮尺	1 : 250	調査年月日	修正年月日
							令和元年6月25日



1	2
4	5
8	9
12	13
14	15



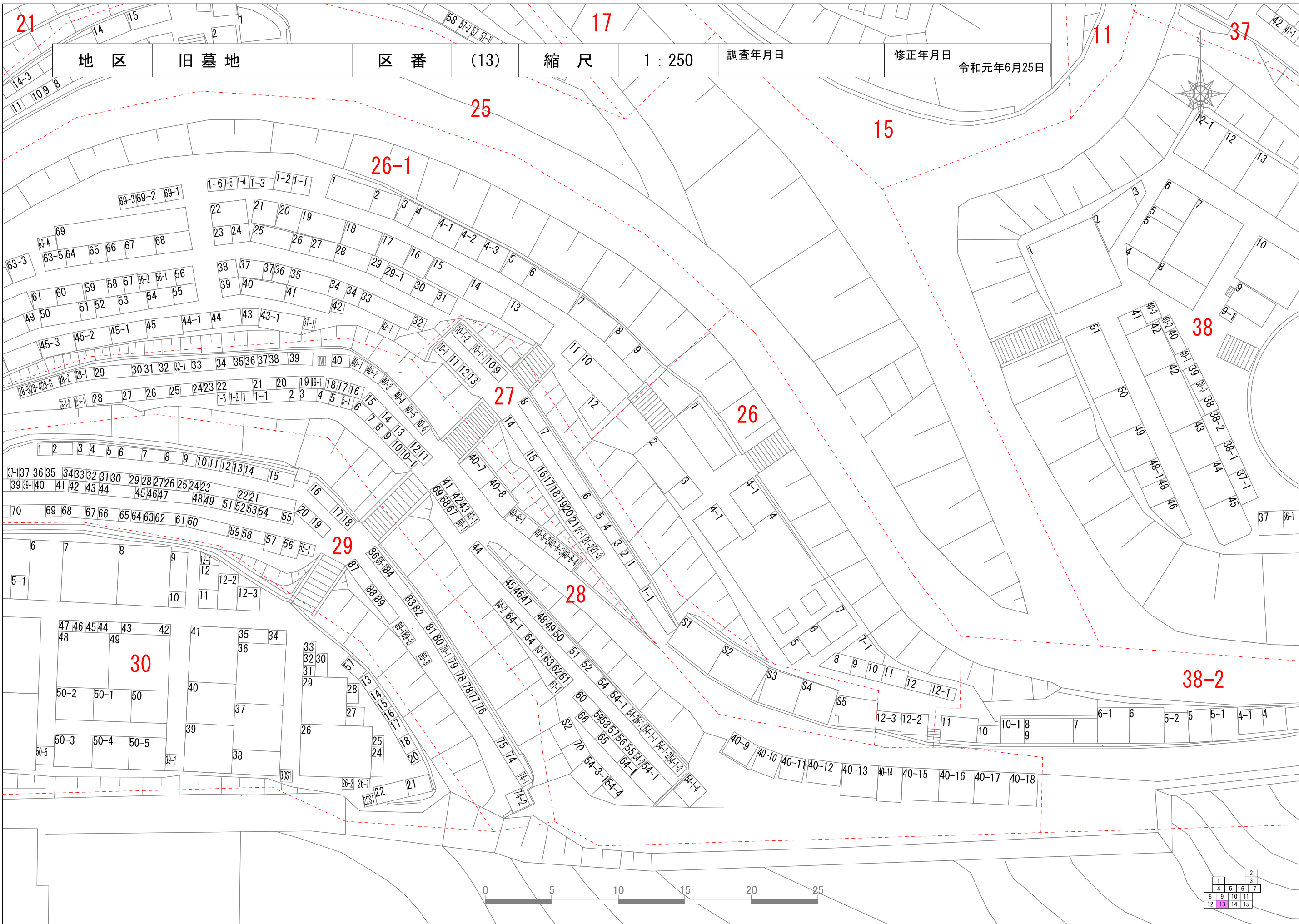
地区	旧墓地	区番	(12)	縮尺	1 : 250	調査年月日	修正年月日
							令和元年6月25日



1	2
4	5
8	9
12	13
14	15



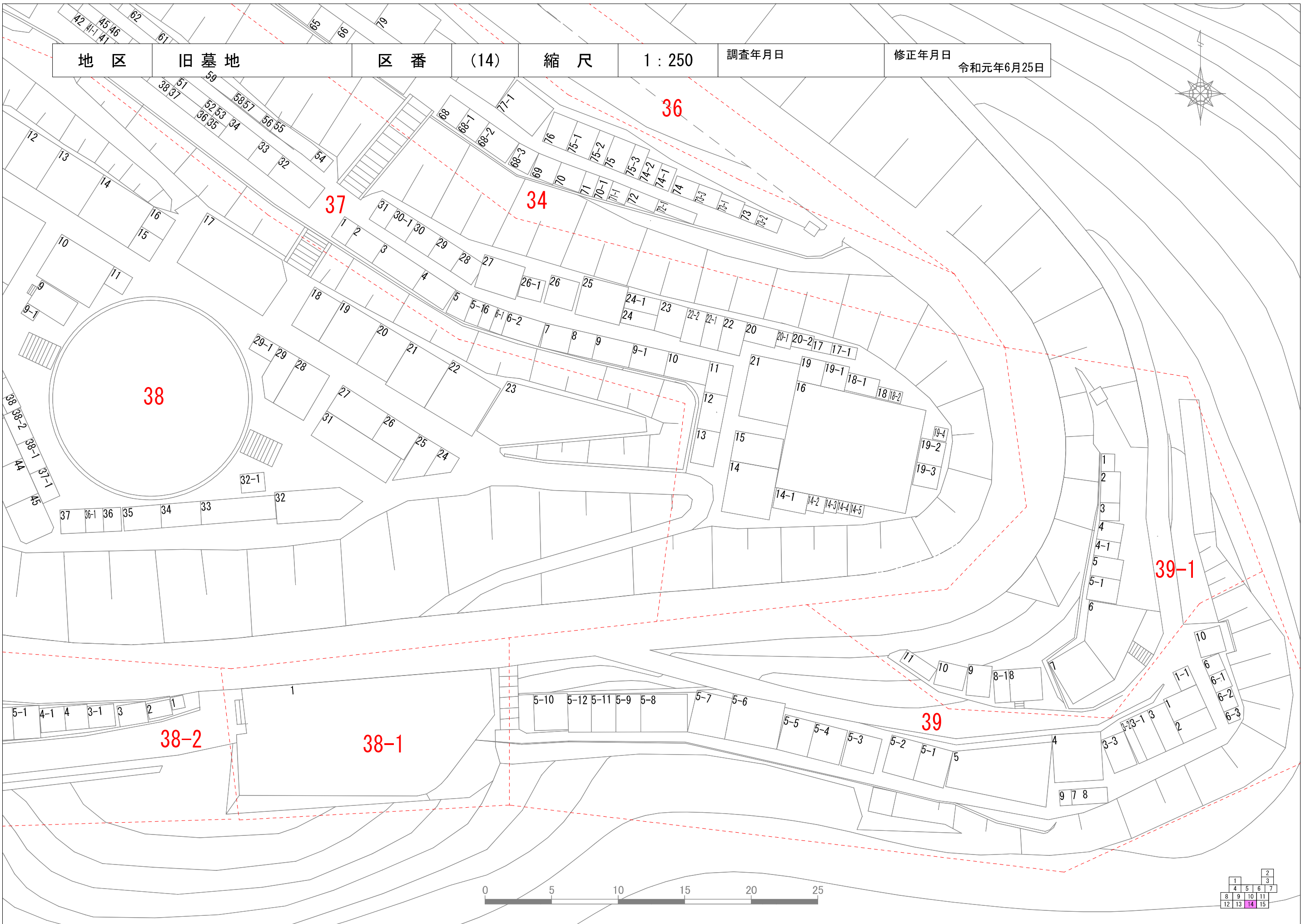
地区	旧墓地	区番	(13)	縮尺	1 : 250	調査年月日	修正年月日
							令和元年6月25日



1	2
4	5
8	9
12	13



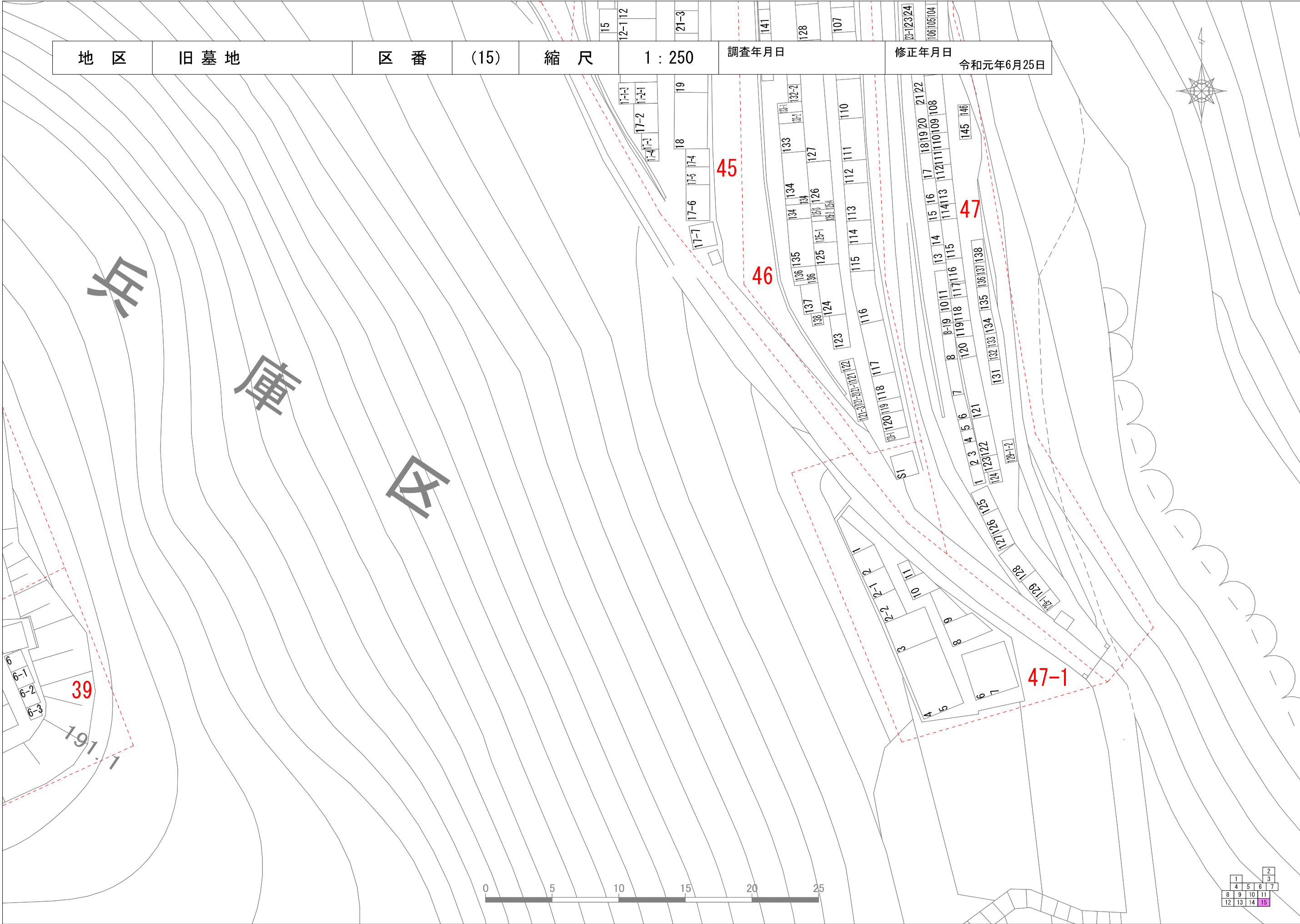
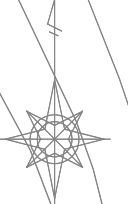
地区	旧墓地	区番	(14)	縮尺	1 : 250	調査年月日	修正年月日
							令和元年6月25日



1	2
4	3
8	5
12	6
13	7
14	11
15	10



地区	旧墓地	区番	(15)	縮尺	1 : 250	調査年月日	修正年月日
							令和元年6月25日



1	2
4	3
5	6
7	8
9	10
11	12
13	14
15	