

選 挙 結 果 調

平成13年10月28日執行

神 戸 市 長 選 挙

神戸市選挙管理委員会



市役所大看板



横断幕とバルーン人形



のぼり（市バス停留所）



中学生による手作りバナー（デュオこうべ）



商店街ペナント



掲示板「ヒューマン」



交通センタービル プラスチック看板



地下鉄コンコース吊下看板



市バス 前面幕



アドカー



ユニバー記念競技場電光掲示板




グリーンフェスタこうべ2001での啓発



街頭啓発パレード（出発式）



街頭啓発パレード



ポスター掲示場



さんちかアドウィンドー



啓発ポスター



啓発資材



投票風景



開票風景

神戸市長選挙を迎えて

私たち神戸市明るい選挙推進協議会は、市民のみなさんがそろって投票されるよう啓発に努めています。

きたる10月28日には、神戸市長選挙が行われます。この選挙は、市民生活に直結する身近な選挙であり、また、神戸の将来を方向づける重要な意義をもつ選挙です。

21世紀の神戸の発展のため、有権者の方がそろって投票し、神戸らしい明るいきれいな選挙が実現されることを、私たちは、心から願っています。

○この選挙の意義を理解いただき、そろって投票されますよう、有権者の皆様に要望します。

○公職選挙法をはじめ関係法規を遵守し、秩序ある選挙運動・政治活動を進められますよう、立候補される皆様に要望します。

平成13年9月20日

神戸市明るい選挙推進協議会

会長 河合 慎 吾

目 次

1	選挙の概要	1
2	選挙の日程	4
3	候補者に関する調	9
4	確認団体に関する調	9
5	投票に関する調	10
(1)	投票者数及び投票率に関する調	10
①	区・支所・出張所別投票者数及び投票率	10
②	区別時間毎投票率	10
③	投票所別の投票者数及び投票率	12
④	過去の市長選挙の区別投票率	74
⑤	過去の市長選挙の時間毎投票率	81
⑥	最近の各種選挙の時間毎投票率	81
(2)	不在者投票に関する調	82
①	事由別不在者投票者数	82
②	不在者投票管理者別不在者投票者数	82
③	中間の用紙交付・投票状況	83
④	選挙人名簿登録証明書及び郵便投票証明書交付状況	83
(3)	各種投票に関する調	84
(4)	投票所に関する調	85
①	投票所施設及び階別設置状況	85
②	投票所事務従事者数	85
③	選挙人名簿登録者数別投票区(所)数	86
6	開票に関する調	88
(1)	開票区別得票数に関する調	88
(2)	無効投票に関する調	90
(3)	開票進捗状況	92
(4)	開票事務従事者数	96
7	選挙公営に関する調	97
(1)	個人演説会開催回数	97
(2)	ポスター掲示場設置数	98
8	選挙人名簿登録者数に関する調	99
9	啓発事業計画	103
10	啓発記事・ビラ等	107
[参考]		
(1)	過去の市長選挙の結果	116
(2)	指定都市の市長選挙に関する調	118
①	直近の選挙結果	118
②	過去の投票率	120
(3)	投票状況調査結果	122
[選挙公報]		

1. 選挙の概要

第15回神戸市長選挙は、10月14日（日）告示、10月28日（日）投票の日程で執行した。

1 選挙の特色

- (1) 今回の選挙は、3期つとめた笹山市長の任期満了によるもので無所属の新人候補5人による選挙となった。（7月31日に任期満了をもって退任する旨の正式表明があった。）
- (2) 投票時間の2時間延長、不在者投票事由の緩和・受付時間の3時間延長、選挙公報の字数制限の撤廃等の投票環境を向上させるための公職選挙法改正（平成9年12月公布、同10年6月施行）後初の市長選挙であった。

2 選挙の期日

現市長の任期が平成13年11月19日に満了するため、公職選挙法第33条第1項の規定により、10月20日から11月18日の間に選挙を執行する必要があった。このため、8月1日（水）に市委員会を開催し、選挙期日を10月28日（日）と決定し、併せて日程発表を行った。

3 立候補予定者説明会

9月20日（木）午前10時から市役所1号館23階1235会議室において開催し、12の個人・団体関係者の出席があった。

4 確認団体説明会

9月20日（木）午後2時から市役所1号館23階1235会議室において開催し、8団体の関係者の出席があった。

5 候補者

立候補の受付は、10月14日（日）午前8時30分から午後5時まで市役所1号館23階1235会議室で行った。午前8時30分に5人の立候補の届出があった。
供託金は240万円である。

6 確認団体

確認団体の申請受付は、10月14日（日）市役所1号館23階1235会議室で、10月15日以降は市選挙管理委員室で行った。
確認書を交付したのは、4団体であった。

7 選挙運動費用支出制限額

支出制限額は、22,850,500円（前回22,534,600円）であった。

8 個人演説会

公営施設使用の個人演説会は全市で29回（前回62回）開催された。

9 ポスター掲示場

神戸市選挙ポスター掲示場設置条例によりポスター掲示場を設置した。

掲示区画数は10区画で、全市で2,554か所（前回2,499か所）設置した。

10 選挙公報

神戸市選挙公報発行条例により選挙公報を発行した。

印刷は、10月14日から16日にかけて行い、市内の全戸に配布した。

また、目の不自由な有権者に対し、選挙公報を全文点訳した点字版「選挙のお知らせ」、および、選挙公報の全文を朗読したテープ版「選挙のお知らせ」を発行した。発行部数は点字版261部、テープ版229部で、神戸市の広報紙及び兵庫県広報紙の点字・テープ版の定期購読者名簿を参考として郵送した。

11 不在者投票

不在者投票を行った者の総数は、60,672人（前回35,810人）で、過去最高であった。

なお、平成12年6月の衆議院議員総選挙から北区・西区で導入した不在者投票システムは、その後平成13年7月の参議院議員通常選挙・兵庫県知事選挙から東灘区・中央区・須磨区・垂水区に導入。残る灘区・兵庫区・長田区についても今回の選挙から導入し、市内すべての不在者投票所で不在者投票システムが完備した。

12 投票

(1) 投票所

全市で投票所数は355か所（前回348か所）となった。設置階別にみると、1階348か所（前回342か所）、地階1階1か所（前回0か所）、2階4か所（前回3か所）、3階以上2か所（前回3か所）となっている。

(2) 投票

全投票所とも、10月28日（日）午前7時に開始し、午後8時に閉鎖した。当日は、曇がちで一時小雨に見舞われたところもあった。投票率は、38.14%（前回45.04%）であった。

13 開票

開票は、10月28日（日）午後9時から全市9開票区で一斉に行い、午後10時44分には全市終了した。開票に要した時間は、1区平均1時間26分であった。

14 選挙会

選挙会は、翌10月29日（月）午前10時から、市選挙管理委員室で開催し、最多得票数を得た矢田立郎氏を当選人と決定した。

法定得票数は、110,578票、供託物没収点は44,231.2票であった。

同日、選挙長から選挙会の結果報告を受けた市選挙管理委員会は、直ちに当選の告知を行うとともに当選人の住所および氏名の告示を行い、併せて当選人に当選証書を付与した。

15 選挙啓発

(1) 印刷物による啓発

全世帯を対象にした「選挙のお知らせ」、選挙情報提供誌「Let'sせんきょ」や広報こうべ・広報紙区民版で、投票日や投票の資格要件の周知、投票所が変更になった地域の周知、不在者投票制度の活用の呼びかけを行った。日刊新聞紙や各種機関紙・情報誌でも投票口の周知広告を掲載した。

また、投票所や不在者投票制度の活用の呼びかけを記載した「投票のご案内」ハガキを有権者一人ひとりに郵送した。

この他、公共施設、自治会、婦人会、市場・商店街等での啓発ポスターの掲示等を実施した。

(2) 掲示物による啓発

横断（懸垂）幕、看板、のぼり、バナー（街頭啓発旗）等を公共施設、主要道路、商店街等に掲出した。特に、今回初めて、市立中学校の協力を得て、生徒が描いた手作りのペナント（小旗）を地下街通路に掲出した。

また、投票日に、明るい選挙をすすめるポスターコンクールの全応募作品を応募者の住所地の投票所に展示して、明るく親しみやすい投票所づくりに努めた。

(3) 放送・通信による啓発

インターネットの神戸市のホームページで「選挙のお知らせ」と同内容の情報を掲載したほか、テレビ・ラジオでのスポット広告や市政情報提供番組で投票参加を呼びかけた。

この他、あじさいネット、文字多重放送、電光掲示板等でも投票参加を呼びかけた。

(4) 自動車巡回等による啓発

告示日前からアドカーによる巡回を行うとともに、投票日とその前日に市内一円で自動車パトロールによる投票参加の呼びかけを行った。各区においても期間中、自動車巡回による啓発を行った。

また、選挙啓発として20年ぶりにセスナ機による空からの啓発放送を実施した。

(5) 街頭啓発その他の啓発

10月25日に市・区選挙管理委員会及び明るい選挙推進協議会による街頭啓発パレードを行い、啓発資材を配布しながら投票参加を呼びかけた。

各区においても、明るい選挙推進協議会が中心となって、それぞれ工夫をこらして、駅前、商店街等での街頭啓発をはじめ各種イベント会場でのキャンペーン等各区の特性を活かしたきめ細かな啓発活動を行った。

最後に、今回の選挙の執行にあたり、関係機関、諸団体並びに報道機関のご協力と選挙事務関係者のご尽力に対し、厚く感謝し、お礼を申し上げます。

神戸市選挙管理委員会

2. 選挙の日程

月日(曜)	告示 前後	期日 前後	市	区
あ ら か じ め			1. 選挙執行計画策定 2. 選挙啓発計画策定 3. 選挙事務委嘱準備 4. 選挙長・同職務代理者選任内定 5. 選挙会開催場所・日時等内定 6. 選挙公報発行準備 7. 点字版・テープ版「選挙のお知らせ」発行準備 8. 点字氏名表発行準備 9. 選挙運動費用支出制限額概算 10. 投票用紙の様式決定・発注 11. 投・開票速報計画策定 12. 投票のご案内発行準備 13. 候補者交付物件等の調製 14. 確認団体交付物件等の調製 15. 諸用紙・諸物品の調製 16. 啓発資材の発注 17. 選挙時登録の準備 18. 選挙執行に関する届出(県選管) 19. 供託事務依頼(地方法務局, 日本銀行) 20. 個人演説会場の施設管理者への事務依頼 21. 不在者投票指定施設の整備 22. ポスター掲示場契約準備 23. 諸会議開催準備	1. 選挙執行計画策定 2. 選挙啓発計画策定 3. 選挙事務委嘱準備 4. ポスター掲示場設置準備 5. 投・開票管理者・同職務代理者の選任内定 6. 投票立会人の選任内定 7. 投・開票施設の確保 8. 選挙時登録の準備 9. 不在者投票指定施設の整備 10. 不在者投票指定施設への説明会の準備 11. 諸会議開催準備 12. 選挙公報配布計画策定 13. 投票区の増設, 変更の告示 14. 郵便投票証明書更新手続
9/12(水)	32	46	1. 市明るい選挙推進協議会	
9/19(水)	25	39	1. 市委員会 2. 市・区委員長会	1. 市・区委員長会
9/20(木)	24	38	1. 立候補予定者説明会(10:00市役所1235会議室) 2. 確認団体説明会(14:00市役所1235会議室)	
9/26(水)	18	32	1. 選挙人名簿登録移替停止日	
10/ 2(火)	12	26	1. 選挙事務打合せ会	1. 選挙事務打合せ会
10/ 3(水)	11	25	1. 市委員会	
10/ 4(木)	10	24	1. 予備審査(立候補予定者)	
10/ 5(金)	9	23	1. 予備審査(立候補予定者)	
10/ 9(火)	5	19	1. 予備審査(確認団体)	
10/10(水)	4	18	1. 予備審査(確認団体)	
10/11(木)	3	17	1. 選挙時登録日の告示	1. 名簿縦覧場所の告示
10/13(土)	1	15	1. 選挙時登録(基準日・登録日) 2. 選挙運動支出制限額の算出 3. 法定連署数の告示	1. 選挙時登録(基準日・登録日) 2. ポスター掲示場設置期限 3. ポスター掲示場設置場所の告示

月日(曜)	告示 前後	期日 前後	市	区
10/14(日)	告示 日	14	<ol style="list-style-type: none"> 1. 選挙期日の告示 2. その他諸告示 3. 立候補の届出受理 (8:30~17:00) 4. 立候補者に対する諸物件及び証明書等の交付 5. 立候補者からの届出受理開始 6. 確認団体の確認申請の受理及び確認書の交付 7. 政治活動用諸物件の交付 8. 確認からの届出受理開始 9. 立候補者の氏名等の告示、報告及び被選挙権の調査 10. 選挙公報の掲載順序を定めるくじの執行 (17:30) 11. 選挙公報発行手続開始 12. 点字版・テープ版「選挙のお知らせ」・氏名表発行手続開始 	<ol style="list-style-type: none"> 1. 諸告示 2. 投票立会人の選任及び投票管理者への通知 3. 不在者投票(事務)開始 4. 開票立会人の届出受理開始 5. 公営施設使用の個人演説会開催申出受付開始 6. 選挙事務所設置(異動)届出の受理 7. 名簿縦覧(異議の申出)開始 (~10/15) 8. 違反文書図画の撤去命令 9. 違反選挙事務所の閉鎖のお知らせ及び閉鎖命令 10. 氏名掲示の掲載順序を定めるくじの執行 (18:00)
10/15(月)	1	13		1. 選挙人名簿縦覧・異議申出期限
10/16(火)	2	12		1. 公営施設使用の個人演説会開始
10/17(水)	3	11	<ol style="list-style-type: none"> 1. 市委員会 2. 市・区委員長会 3. 投・開票事務打合せ会 	<ol style="list-style-type: none"> 1. 市・区委員長会 2. 投・開票事務打合せ会
10/24(水)	10	4	1. 投・開票速報本部事務打合せ会	1. 郵便による不在者投票請求期限
10/25(木)	11	3	<ol style="list-style-type: none"> 1. 選挙立会人届出期限 2. 選挙立会人の規制のくじ執行 3. 街頭啓発パレード 	<ol style="list-style-type: none"> 1. 開票立会人届出期限 2. 公営施設使用の個人演説会開催申出期限 3. 開票立会人の規制のくじ執行
10/26(金)	12	2		1. 選挙公報配布期限
10/27(土)	13	1		<ol style="list-style-type: none"> 1. 不在者投票最終日 (20:00) 2. 違反選挙事務所閉鎖命令準備 3. 個人演説会最終日 4. 投・開票所の設営
10/28(日)	14	投 ・ 開 票 日	<ol style="list-style-type: none"> 1. 投票 (7:00~20:00) 2. 開票 (21:00~) 3. 投・開票速報受理 4. 投票点検結果報告書 (及び開票録) を受理 	<ol style="list-style-type: none"> 1. 投票 (7:00~20:00) 2. 不在者投票を投票管理者に送致 3. 開票 (21:00~) 4. 投・開票状況及び結果を市へ速報 5. 投票点検結果報告書 (開票録を添付)
10/29(月)	15	1	<ol style="list-style-type: none"> 1. 選挙会 (10:00~) 2. 当選人の氏名等の報告 (選挙長⇒市委員会) 3. 当選の告知 4. 当選人の氏名等の告示 5. 当選証書の付与及び知事・県選管への報告 	
11/12(月)		15	<ol style="list-style-type: none"> 1. 選挙及び当選の効力に関する異議申出期限 2. 収支報告書提出期限 (第1回目) 	
11/13(火)		16	1. 供託物返還開始	

平成13年10月28日執行

神戸市長選挙

任期の始期 平成13年11月20日

任期の満了 平成17年11月19日

候補者数 5人

3. 候補者に関する調

(立候補届出順)

候補者氏名	住所	生年月日	党派	職業
吉田 順一	神戸市東灘区御影山手4丁目19番1号御影レジデンス106	昭和28年8月27日	無所属	市場文化学者
木村 しぎょう (木村 史暁)	神戸市東灘区向洋町中2丁目1番地213号棟1013号室 土井長 芳夫方	昭和24年11月14日	無所属	神戸創生フォーラム代表
上野 やすあき (上野 泰昭)	神戸市中央区中島通4丁目1番20号エンターレジデンス201号	昭和18年4月29日	無所属	パルレWAうえの経営
矢田 たつお (矢田 立郎)	神戸市東灘区御影町御影字平野1605番地の2	昭和15年2月7日	無所属	無職
池上 あきら (池上 徹)	神戸市灘区篠原本町5丁目1番9号	昭和14年12月23日	無所属	弁護士

4. 確認団体に関する調

(申請受付順)

政治団体名	所在地	代表者氏名	所属・支援候補者氏名	受付年月日
輝ける神戸・市民自由の会	神戸市中央区北野町2-5-12	吉田 順一	吉田 順一	10/14
虹のつどい	神戸市中央区下山手通3丁目15番10号	島田 誠	木村しぎょう	10/14
安心して元気な神戸をつくる会	神戸市中央区八幡通4丁目2番9号フラワールードビル11F	高村 勲	矢田 たつお	10/14
明日の神戸をつくる市民連合	神戸市中央区橋通3丁目3番9号岡野ビル	池上 徹	池上 あきら	10/14

確認団体名	機関紙	機関誌	ビラ	ポスター	政談演説会開催回数
輝ける神戸・市民自由の会	-	-	1種類	-	-
虹のつどい	虹のつどい	-	2種類	1,000枚	-
安心して元気な神戸をつくる会	トゥモロウ	-	2種類	1,000枚	2回
明日の神戸をつくる市民連合	-	-	1種類	-	-

5. 投票に関する調

(1) 投票者数及び投票率に関する調

① 区・支所・出張所別投票者数及び投票率

区・支所・出張所別			選挙当日有権者数		
			男	女	計
東	灘	区	72,229	80,735	152,964
灘		区	45,244	52,125	97,369
中	央	区	38,940	45,060	84,000
兵	庫	区	43,117	47,009	90,126
北		区	82,725	92,712	175,437
	本	区	54,271	61,566	115,837
	北神出張所		28,454	31,146	59,600
長	田	区	39,697	44,247	83,944
須	磨	区	63,828	73,160	136,988
	本	区	25,582	30,176	55,758
	北須磨支所		38,246	42,984	81,230
垂	水	区	85,974	96,000	181,974
西		区	84,756	91,304	176,060
	本	区	57,453	60,495	117,948
	西神中央出張所		27,303	30,809	58,112
神戸市合計			556,510	622,352	1,178,862

② 区別時間毎投票率

区別	8時			9時			10時			11時			12時			13時		
	男	女	計	男	女	計	男	女	計	男	女	計	男	女	計	男	女	計
東灘区	0.00	0.00	0.00	1.37	0.88	1.11	4.28	2.86	3.53	8.35	6.53	7.39	12.04	10.65	11.31	15.07	13.89	14.45
灘区	0.00	0.00	0.00	1.85	1.28	1.54	5.32	3.83	4.52	9.93	8.07	8.94	13.92	12.47	13.15	16.68	15.45	16.02
中央区	0.00	0.00	0.00	0.41	0.32	0.36	3.74	2.98	3.33	7.70	6.44	7.02	11.42	10.33	10.83	14.18	13.49	13.81
兵庫区	0.00	0.00	0.00	0.95	0.62	0.78	4.56	3.48	3.99	8.89	7.58	8.21	12.35	11.64	11.98	14.77	14.32	14.54
北区	0.00	0.00	0.00	0.71	0.44	0.57	3.15	2.26	2.68	7.38	5.92	6.61	11.52	10.00	10.72	14.50	13.06	13.74
長田区	0.00	0.00	0.00	0.54	0.42	0.48	4.60	3.78	4.17	9.80	8.84	9.29	13.77	13.41	13.58	16.73	16.85	16.80
須磨区	0.10	0.05	0.07	0.94	0.55	0.73	4.42	2.98	3.65	8.78	6.82	7.74	13.47	11.62	12.48	16.20	14.43	15.26
垂水区	0.00	0.00	0.00	1.23	0.77	0.99	4.00	2.77	3.35	8.35	6.48	7.36	12.35	10.71	11.49	15.30	13.80	14.51
西区	0.00	0.00	0.00	0.96	0.64	0.80	3.14	2.23	2.67	7.39	5.74	6.53	10.77	9.17	9.94	13.82	12.25	13.01
市合計	0.01	0.01	0.01	1.02	0.66	0.83	4.00	2.88	3.41	8.34	6.72	7.48	12.24	10.86	11.51	15.12	13.92	14.49

投票者数 (投票率)					
男	%	女	%	計	%
27,265	37.75	30,746	38.08	58,011	37.92
18,134	40.08	21,487	41.22	39,621	40.69
13,767	35.35	17,116	37.98	30,883	36.77
15,331	35.56	18,261	38.85	33,592	37.27
31,202	37.72	34,778	37.51	65,980	37.61
20,738	38.21	23,221	37.72	43,959	37.95
10,464	36.78	11,557	37.11	22,021	36.95
15,051	37.91	18,156	41.03	33,207	39.56
25,724	40.30	29,508	40.33	55,232	40.32
10,343	40.43	12,227	40.52	22,570	40.48
15,381	40.22	17,281	40.20	32,662	40.21
31,714	36.89	35,812	37.30	67,526	37.11
31,706	37.41	33,914	37.14	65,620	37.27
18,782	32.69	20,085	33.20	38,867	32.95
12,924	47.34	13,829	44.89	26,753	46.04
209,894	37.72	239,778	38.53	449,672	38.14

14 時			15 時			16 時			17 時			18 時			19 時			20時(確定)		
男	女	計	男	女	計	男	女	計	男	女	計	男	女	計	男	女	計	男	女	計
17.34	16.32	16.80	20.29	19.38	19.81	22.70	22.05	22.36	25.10	24.98	25.04	27.66	28.02	27.85	30.22	30.68	30.46	37.75	38.08	37.92
19.63	18.65	19.10	21.96	21.23	21.57	24.02	23.66	23.83	26.72	27.08	26.91	29.42	30.29	29.89	31.74	32.88	32.35	40.08	41.22	40.69
16.43	15.99	16.19	19.27	19.08	19.17	20.85	21.04	20.95	23.32	24.45	23.93	24.93	26.39	25.71	27.79	29.69	28.81	35.35	37.98	36.77
17.16	17.02	17.09	19.60	19.89	19.75	21.66	22.25	21.97	23.29	24.37	23.86	25.53	27.43	26.52	27.76	29.85	28.85	35.56	38.85	37.27
17.05	15.64	16.30	19.40	18.06	18.70	21.22	20.00	20.58	23.37	22.40	22.86	26.07	25.39	25.71	28.61	27.86	28.22	37.72	37.51	37.61
19.04	19.53	19.30	21.83	22.68	22.28	23.27	24.32	23.83	25.52	27.28	26.45	27.44	29.85	28.71	29.37	31.96	30.73	37.91	41.03	39.56
18.70	17.03	17.81	21.68	20.18	20.88	23.72	22.50	23.07	26.18	25.41	25.77	29.02	28.40	28.69	31.41	30.83	31.10	40.30	40.33	40.32
17.31	15.96	16.60	20.17	18.92	19.51	22.27	21.20	21.71	24.49	23.80	24.12	26.96	26.58	26.76	29.40	29.08	29.23	36.89	37.30	37.11
15.79	14.25	14.99	18.53	16.97	17.72	20.61	19.21	19.88	23.20	21.95	22.55	25.73	24.64	25.16	28.44	27.26	27.83	37.41	37.14	37.27
17.44	16.39	16.89	20.15	19.26	19.68	22.15	21.49	21.80	24.48	24.27	24.37	26.95	27.11	27.03	29.42	29.67	29.55	37.72	38.53	38.14

③ 投票所別の投票者数及び投票率

東 灘 区

投票区名	投票所名	投票区域
第 1 投票区	東部市場自治会館 (深江浜町 1-1) 1階	深江浜町
第 2 投票区	セレーノ見附集会所 (深江南町 3丁目) 1階	深江南町 1～5丁目
第 3 投票区	深江会館 (深江本町 3丁目) 1階	深江本町 1～4丁目
第 4 投票区	東灘小学校 (深江北町 2丁目) 1階	深江北町 1～5丁目
第 5 投票区	本庄地域福祉センター (本庄町 2丁目) 1階	本庄町 1～3丁目
第 6 投票区	青木文化センター (青木 5丁目) 1階	青木 1・2・4・5丁目、北青木 1・2丁目
第 7 投票区	市営青木南住宅集会所 (青木 6丁目) 1階	青木 3丁目・6丁目、北青木 3・4丁目
第 8 投票区	森会館 (森南町 2丁目) 1階	森北町 1～3丁目、森南町 1～3丁目
第 9 投票区	森稻荷神社 (森北町 4丁目) 1階	森北町 4～7丁目、甲南台、本山町森
第 10 投票区	本山第三小学校 (本山中町 1丁目) 1階	本山町中野、本山南町 1・6・7丁目、 本山中町 1・2丁目、本山北町 1・4丁目
第 11 投票区	福池小学校 (本山南町 4丁目) 1階	本山南町 2～5・9丁目
第 12 投票区	本山南小学校 (本山南町 8丁目) 1階	本山南町 8丁目、本山中町 3・4丁目
第 13 投票区	本山第一小学校 (本山北町 3丁目) 1階	本山町田辺・北畑、岡本 1・5丁目、 本山北町 2・3・5・6丁目
第 14 投票区	田中公会堂 (田中町 2丁目) 地下 1階	田中町 1～3丁目、甲南町 1～3丁目
第 15 投票区	本山中学校 (岡本 3丁目) 1階	岡本 2～4丁目
第 16 投票区	岡本公会堂 (岡本 8丁目) 1階	岡本 6～9丁目、本山町岡本

当日有権者数			投票者数			投票率(%)		
男	女	計	男	女	計	男	女	計
361	264	625	77	63	140	21.33	23.86	22.40
3,179	3,341	6,520	1,047	1,155	2,202	32.93	34.57	33.77
1,726	1,779	3,505	518	590	1,108	30.01	33.16	31.61
2,007	2,112	4,119	647	736	1,383	32.24	34.85	33.58
1,919	2,145	4,064	681	802	1,483	35.49	37.39	36.49
2,614	2,862	5,476	965	1,086	2,051	36.92	37.95	37.45
1,758	1,905	3,663	627	695	1,322	35.67	36.48	36.09
1,636	1,904	3,540	608	685	1,293	37.16	35.98	36.53
1,449	1,683	3,132	574	631	1,205	39.61	37.49	38.47
2,790	3,094	5,884	1,024	1,170	2,194	36.70	37.82	37.29
2,312	2,290	4,602	944	945	1,889	40.83	41.27	41.05
1,876	2,326	4,202	699	819	1,518	37.26	35.21	36.13
1,938	2,527	4,465	789	928	1,717	40.71	36.72	38.45
2,741	3,135	5,876	1,015	1,173	2,188	37.03	37.42	37.24
1,217	1,564	2,781	463	612	1,075	38.04	39.13	38.66
1,421	1,702	3,123	553	639	1,192	38.92	37.54	38.17

投票区名	投票所名	投票区域
第17投票区	本山第二小学校 (西岡本1丁目) 1階	西岡本1～3丁目、田中町4・5丁目
第18投票区	野寄地域福祉センター (西岡本4丁目) 1階	西岡本4～7丁目、本山町田中
第19投票区	魚崎会館 (魚崎南町3丁目) 1階	魚崎南町1～5丁目、魚崎浜町、 魚崎西町1・2丁目
第20投票区	東灘体育館 (魚崎南町6丁目) 1階	魚崎南町6・7丁目、魚崎中町1・2丁目
第21投票区	横屋会館 (魚崎北町2丁目川井公園内) 1階	魚崎北町1・2・5～7丁目、 甲南町4丁目
第22投票区	魚崎小学校 (魚崎中町4丁目) 仮設東校舎 1階	魚崎南町8丁目、魚崎中町3・4丁目、 魚崎西町3・4丁目、甲南町5丁目、 魚崎北町3・4・8丁目
第23投票区	住吉南町デイサービスセンター (旧呉田幼稚園) (住吉南町4丁目) 1階	住吉南町1～5丁目、住吉浜町
第24投票区	住之江児童館 (住吉宮町1丁目) 1階	住吉東町1・3丁目、住吉宮町1・2丁目
第25投票区	住吉小学校 (住吉東町4丁目) 1階	住吉宮町3～7丁目、住吉東町2・4・5丁目
第26投票区	空地区会館 (住吉本町2丁目) 1階	住吉本町1・2丁目
第27投票区	住吉中学校 (住吉山手1丁目) 1階	住吉山手1～4丁目、住吉本町3丁目
第28投票区	神大附属住吉中・小学校 (住吉山手5丁目) 1階	住吉山手5～8丁目、鴨子ヶ原1～3丁目
第29投票区	住吉台東住宅管理組合集会所 3号棟 (住吉台) 1階	住吉台
第30投票区	渦が森小学校 (渦森台1丁目) 1階	渦森台1～4丁目、住吉山手9丁目
第31投票区	御影本町五六会館 (御影本町6丁目) 1階	御影本町1～8丁目、御影浜町
第32投票区	御影中学校 (御影中町5丁目) 1階	御影中町1～8丁目、御影石町3・4丁目

当日有権者数			投票者数			投票率(%)		
男	女	計	男	女	計	男	女	計
2,105	2,337	4,442	802	910	1,712	38.10	38.94	38.54
1,004	1,139	2,143	398	455	853	39.64	39.95	39.80
3,485	3,491	6,976	1,154	1,167	2,321	33.11	33.43	33.27
1,540	1,668	3,208	599	676	1,275	38.90	40.53	39.74
2,048	2,256	4,304	779	835	1,614	38.04	37.01	37.50
2,490	2,774	5,264	939	1,061	2,000	37.71	38.25	37.99
916	882	1,798	311	334	645	33.95	37.87	35.87
1,528	1,665	3,193	568	652	1,220	37.17	39.16	38.21
2,600	3,098	5,698	988	1,199	2,187	38.00	38.70	38.38
1,450	1,840	3,290	631	771	1,402	43.52	41.90	42.61
1,605	1,977	3,582	681	812	1,493	42.43	41.07	41.68
2,276	2,467	4,743	874	951	1,825	38.40	38.55	38.48
1,610	1,835	3,445	646	759	1,405	40.12	41.36	40.78
1,660	1,916	3,576	799	907	1,706	48.13	47.34	47.71
1,576	1,643	3,219	590	647	1,237	37.44	39.38	38.43
2,514	2,640	5,154	925	1,040	1,965	36.79	39.39	38.13

投票区名	投票所名	投票区域
第33投票区	上御影会館 (御影字岸本) 1階	御影町御影字(弓弦羽ノ森, 滝ヶ鼻, 篠坪, 榎本, 平野, 城ノ前, 上ノ山, 岸本), 御影町西平野字(大原, 平野, 一の坪, ケジメ, 伊賀塚, 東松本, 西松本), 御影町郡家字(馬場添, 堂ノ裏, 堂ノ前, 大蔵, 寺ノ前, 千本田, 下山田, 庄田, 垣ノ内, 上山田, 地藏元, 村田, 庄ノ元, 宮ノ裏, 石野), 御影町石屋字(朝后, イガツカ, 八色ヶ岡)
第34投票区	御影北小学校 (御影山手1丁目) 1階	御影山手1・2丁目
第35投票区	御影山手自治会館 (御影山手3丁目) 1階	御影山手3～6丁目
第36投票区	東明会館 (御影塚町2丁目) 1階	御影石町1・2丁目, 御影塚町1～4丁目
第37投票区	向洋小学校 (向洋町中6丁目) 1階	向洋町中5～9丁目, 向洋町西1～6丁目
第38投票区	向洋中学校 (向洋町中2丁目) 1階	向洋町東1～4丁目, 向洋町中1～4丁目
東 灘 区 計		

当日有権者数			投票者数			投票率(%)		
男	女	計	男	女	計	男	女	計
2,366	2,866	5,232	973	1,099	2,072	41.12	38.35	39.60
707	873	1,580	282	338	620	39.89	38.72	39.24
1,464	1,767	3,231	719	824	1,543	49.11	46.63	47.76
1,650	1,575	3,225	520	578	1,098	31.52	36.70	34.05
2,168	2,549	4,717	816	905	1,721	37.64	35.50	36.49
2,523	2,844	5,367	1,040	1,097	2,137	41.22	38.57	39.82
72,229	80,735	152,964	27,265	30,746	58,011	37.75	38.08	37.92

灘 区

投票区名	投票所名	投票区域
第1投票区	六甲山小学校 (六甲山町) 1階	六甲山町(北六甲, 南六甲, 一ヶ谷, 東山ノ内西谷, 清水, 西谷山, 中一里山, 五介山, シャクナゲ)
第2投票区	高羽小学校 (高羽町3丁目) 1階	高羽町1～5丁目, 寺口町, 一王山町, 桜ヶ丘町, 土山町, 高羽字滝ノ奥
第3投票区	鷹匠中学校 (高德町2丁目) 1階	高德町1～5丁目, 楠丘町1～5丁目, 弓木町1～5丁目, 永手町1丁目
第4投票区	八幡保育所 (八幡町2丁目) 1階	八幡町1～3丁目, 森後町1～3丁目, 日尾町1～3丁目, 永手町2～5丁目, 楠丘町6丁目, 高德町6丁目
第5投票区	六甲小学校 (八幡町4丁目) 1階	八幡町4丁目, 神前町1～4丁目, 篠原南町1・2丁目
第6投票区	灘小学校 (千旦通1丁目) 1階	稗原町1～4丁目, 神ノ木通1・2丁目, 六甲町1～5丁目, 上河原通1～4丁目, 千旦通1～4丁目
第7投票区	成徳小学校 (備後町1丁目) 1階	中郷町5丁目, 大和町5丁目, 徳井町5丁目, 深田町1～5丁目, 備後町1～5丁目, 桜口町1～5丁目
第8投票区	烏帽子中学校 (烏帽子町1丁目) 1階	琵琶町1～3丁目, 下河原通1～5丁目, 烏帽子町1～3丁目, 大石東町1・2丁目
第9投票区	市営友田住宅集会所 (友田町5丁目) 1階	友田町1～5丁目, 新在家北町1・2丁目, 浜田町2・3丁目
第10投票区	西郷小学校 (大石東町6丁目) 1階	大石東町3～6丁目, 大石北町, 鹿ノ下通1～3丁目
第11投票区	西灘小学校 (船寺通3丁目) 1階	灘北通1～3丁目, 灘南通1～6丁目, 船寺通1～6丁目, 都通1～4・5(1街区を除く)丁目, 味泥町, 灘浜町, 摩耶埠頭
第12投票区	岩屋青年会館 (岩屋中町4丁目) 1階	岩屋北町1～7丁目, 岩屋中町1～5丁目, 岩屋南町, 都通5丁目1街区
第13投票区	稗田小学校 (岸地通4丁目) 1階	中原通2～4丁目, 倉石通2～6丁目, 水道筋3～6丁目, 岸地通2～5丁目, 大内通3～6丁目, 泉通3～6丁目, 灘北通4～6丁目

当日有権者数			投票者数			投票率(%)		
男	女	計	男	女	計	男	女	計
110	120	230	40	41	81	36.36	34.17	35.22
2,106	2,368	4,474	884	989	1,873	41.98	41.77	41.86
2,061	2,415	4,476	884	1,050	1,934	42.89	43.48	43.21
1,904	2,486	4,390	786	963	1,749	41.28	38.74	39.84
848	1,031	1,879	358	420	778	42.22	40.74	41.41
1,410	1,597	3,007	659	732	1,391	46.74	45.84	46.26
1,816	2,251	4,067	667	846	1,513	36.73	37.58	37.20
1,599	1,843	3,442	599	719	1,318	37.46	39.01	38.29
1,107	1,217	2,324	393	439	832	35.50	36.07	35.80
1,320	1,425	2,745	473	559	1,032	35.83	39.23	37.60
1,969	1,925	3,894	737	738	1,475	37.43	38.34	37.88
1,976	2,035	4,011	622	663	1,285	31.48	32.58	32.04
2,204	2,542	4,746	834	1,063	1,897	37.84	41.82	39.97

投票区名	投票所名	投票区域
第14投票区	原田児童館 (王子町2丁目) 1階	灘北通7～10丁目、原田通1～3丁目、 城内通1～5丁目、王子町1～3丁目
第15投票区	灘区役所 (神ノ木通3丁目) 1階	篠原南町3～7丁目、将軍通1～4丁目、 大内通1・2丁目、中原通1丁目、 倉石通1丁目、水道筋1・2丁目、 岸地通1丁目、泉通1・2丁目、 神ノ木通3・4丁目
第16投票区	上野中学校 (国玉通1丁目) 1階	篠原北町4丁目、篠原本町5丁目、 篠原中町6丁目、箕岡通1丁目、高尾通1丁目、 五毛通1丁目、薬師通1丁目、国玉通1丁目、 上野通1・2丁目、赤坂通1・2丁目、 畑原通1・2丁目、天城通1・2丁目、 福住通1・2丁目、大石(字長峰山)、 長峰台1・2丁目
第17投票区	摩耶小学校 (畑原通4丁目) 1階	箕岡通2・3丁目、高尾通2・3丁目、 五毛通2・3丁目、薬師通2・3丁目、 国玉通2・3丁目、赤坂通3～5丁目、 上野通3～5丁目、畑原通3～5丁目、 天城通3～5丁目、 五毛(字丸山、字西山、字浅谷)
第18投票区	福住小学校 (福住通7丁目) 1階	赤坂通6～8丁目、天城通6～8丁目、 中原通5～7丁目、福住通3～8丁目、 青谷町1・2丁目
第19投票区	神戸ドイツ学院 (曾和町1丁目) 1階	赤松町1～3丁目、曾和町1～3丁目、 山田町1～3丁目、宮山町1・2丁目
第20投票区	鶴甲地域福祉センター (鶴甲2丁目鶴甲小学校 北校舎1階西) 1階	鶴甲1～5丁目、水車新田、大月台
第21投票区	徳井会館 (中郷町3丁目) 1階	大和町1～4丁目、中郷町1～4丁目、 徳井町1～4丁目、記田町1～5丁目
第22投票区	篠原会館 (篠原中町2丁目) 1階	篠原本町1～4丁目、篠原中町1～5丁目、 宮山町3丁目

当日有権者数			投票者数			投票率(%)		
男	女	計	男	女	計	男	女	計
2,168	2,585	4,753	762	1,006	1,768	35.15	38.92	37.20
2,331	2,452	4,783	894	1,018	1,912	38.35	41.52	39.97
1,915	2,287	4,202	784	991	1,775	40.94	43.33	42.24
2,142	2,506	4,648	938	1,076	2,014	43.79	42.94	43.33
1,735	2,104	3,839	808	987	1,795	46.57	46.91	46.76
718	921	1,639	298	384	682	41.50	41.69	41.61
2,161	2,670	4,831	969	1,219	2,188	44.84	45.66	45.29
2,275	2,504	4,779	903	974	1,877	39.69	38.90	39.28
1,484	1,829	3,313	642	806	1,448	43.26	44.07	43.71

投票区名	投票所名	投票区域
第23投票区	神戸高校同窓会館 (城の下通1丁目) 1階	箕岡通4丁目, 高尾通4丁目, 五毛通4丁目, 薬師通4丁目, 国玉通4丁目, 上野通6~8丁目, 城の下通1~3丁目, 青谷町3・4丁目, 畑原(字ノタ山), 原田(字青ケ谷, 字小屋場大原), 岩屋(字北畑, 字西ノ奥), 上野(字小ヤバ三ノ休原), 摩耶山, 摩耶山町
第24投票区	灘保育所 (新在家南町5丁目) 1階	新在家南町3~5丁目, 大石南町1~3丁目, 灘浜東町
第25投票区	公団グリーンヒルズ六甲 団地集会所 (六甲台町) 1階	六甲台町, 篠原台
第26投票区	篠原地域福祉センター (篠原北町2丁目) 1階	大土平町1・2丁目, 篠原北町1~3丁目, 篠原(字全部)
第27投票区	神戸松蔭女子学院大学 (篠原伯母野山町1丁目) 1階	篠原伯母野山町1~3丁目
第28投票区	なぎさ地域福祉センター (摩耶海岸通2丁目) 1階	摩耶海岸通1・2丁目
第29投票区	公団ルネシティ 新在家南町集会所 (新在家南町1丁目) 1階	浜田町1・4丁目, 新在家南町1・2丁目
灘 区 計		

当日有権者数			投票者数			投票率(%)		
男	女	計	男	女	計	男	女	計
1,671	2,153	3,824	749	891	1,640	44.82	41.38	42.89
817	744	1,561	308	309	617	37.70	41.53	39.53
1,506	1,544	3,050	528	579	1,107	35.06	37.50	36.30
649	929	1,578	300	412	712	46.22	44.35	45.12
700	792	1,492	283	306	589	40.43	38.64	39.48
1,728	2,007	3,735	734	957	1,691	42.48	47.68	45.27
814	843	1,657	298	350	648	36.61	41.52	39.11
45,244	52,125	97,369	18,134	21,487	39,621	40.08	41.22	40.69

中 央 区

投票区名	投票所名	投票区域
第1投票区	籠池地域福祉センター (籠池通2丁目) 1階	神仙寺通1～4丁目, 中島通1～4丁目, 籠池通1～4丁目
第2投票区	筒井台中学校 (野崎通1丁目) 1階	野崎通1～3丁目, 上筒井通1～5丁目
第3投票区	宮本小学校 (宮本通2丁目) 1階	坂口通1～4丁目, 宮本通1～4丁目, 大日通1～4丁目, 割塚通1～4丁目
第4投票区	葺合中学校 (熊内町1丁目) 1階	籠池通5～7丁目, 野崎通4～7丁目, 上筒井通6・7丁目, 中尾町, 中島通5丁目, 熊内町1丁目
第5投票区	春日野小学校 (宮本通7丁目) 1階	坂口通5～7丁目, 宮本通5～7丁目, 大日通5～7丁目, 割塚通5～7丁目
第6投票区	市営筒井住宅第2集会所 (筒井町1丁目) 1階	筒井町1丁目, 脇浜町1～3丁目
第7投票区	春日野地域福祉センター (八雲通1丁目) 1階	若菜通1・2丁目, 東雲通1・2丁目, 筒井町2・3丁目, 八雲通1・2丁目, 日暮通1・2丁目, 吾妻通1・2丁目
第8投票区	雲中小学校 (熊内町3丁目) 1階	葺合町, 熊内町2～9丁目
第9投票区	葺合文化センター (旗塚通4丁目) 2階	熊内橋通1～7丁目, 旗塚通1～7丁目, 神若通1・2丁目, 国香通1・2丁目
第10投票区	中央小学校 (神若通7丁目) 1階	神若通3～7丁目, 国香通3～7丁目, 若菜通3～6丁目, 東雲通3～6丁目
第11投票区	あづま幼稚園 (吾妻通4丁目) 1階	八雲通3～6丁目, 日暮通3～6丁目, 吾妻通3～6丁目
第12投票区	葺合総合会館 (南本町通5丁目) 1階	北本町通1～6丁目, 南本町通1～6丁目, 真砂通1・2丁目
第13投票区	なぎさ小学校 (脇浜海岸通2丁目) 1階	脇浜海岸通1～4丁目
第14投票区	二宮地域福祉センター (二宮町3丁目) 1階	布引町1・2丁目, 生田町1～4丁目, 二宮町1丁目10番～14番, 二宮町2丁目10番～13番, 二宮町3丁目10番～16番, 二宮町4丁目20番～23番

当日有権者数			投票者数			投票率(%)		
男	女	計	男	女	計	男	女	計
1,309	1,602	2,911	489	606	1,095	37.36	37.83	37.62
867	1,054	1,921	337	440	777	38.87	41.75	40.45
1,218	1,265	2,483	457	538	995	37.52	42.53	40.07
1,070	1,377	2,447	453	583	1,036	42.34	42.34	42.34
914	1,008	1,922	330	394	724	36.11	39.09	37.67
1,025	1,211	2,236	371	501	872	36.20	41.37	39.00
1,830	1,815	3,645	552	594	1,146	30.16	32.73	31.44
1,631	2,112	3,743	553	757	1,310	33.91	35.84	35.00
1,523	1,739	3,262	606	737	1,343	39.79	42.38	41.17
1,059	1,211	2,270	382	463	845	36.07	38.23	37.22
943	945	1,888	305	363	668	32.34	38.41	35.38
1,097	1,122	2,219	357	437	794	32.54	38.95	35.78
1,476	1,615	3,091	607	681	1,288	41.12	42.17	41.67
1,066	1,311	2,377	329	440	769	30.86	33.56	32.35

投票区名	投票所名		投票区域
第15投票区	二宮児童館 (二宮町1丁目)	1階	布引町3・4丁目, 二宮町1丁目1番～9番, 二宮町2丁目1番～6番, 二宮町3丁目1番～5番, 二宮町4丁目1番～11番, 琴ノ緒町1～5丁目
第16投票区	中央区総合庁舎 (中央福祉事務所) (雲井通5丁目)	1階	旭通1～5丁目, 雲井通1～8丁目
第17投票区	こうべ市民福祉交流センター (磯上通3丁目)	1階	小野柄通1～8丁目, 御幸通1～8丁目, 磯上通1～8丁目, 八幡通1～4丁目, 磯辺通1～4丁目, 浜辺通1～6丁目, 小野浜町
第18投票区	光の丘幼稚園 (山本通1丁目)	1階	加納町1・2・3丁目(1～5番を除く), 北野町1～4丁目, 山本通1・2丁目
第19投票区	生田神社(青少年研修所) (下山手通1丁目)	1階	加納町3丁目1～5番, 加納町4～6丁目, 中山手通1丁目, 中山手通2丁目1番, 下山手通1～3丁目, 北長狭通1～3丁目, 三宮町1～3丁目, 東町, 京町, 江戸町, 伊藤町, 浪花町, 播磨町, 明石町, 西町, 前町, 海岸通, 新港町
第20投票区	港島小学校 (港島中町3丁目)	1階	港島1～9丁目, 港島中町1～8丁目, 港島南町1～7丁目
第21投票区	神戸女子大学教育センター (中山手通2丁目)	1階	山本通3丁目, 中山手通2丁目(1番を除く) 中山手通3丁目
第22投票区	こうべ小学校 (中山手通4丁目)	1階	山本通4・5丁目, 中山手通4～6丁目
第23投票区	神戸生田中学校 (北長狭通4丁目)	1階	下山手通4～6丁目, 北長狭通4～6丁目, 花隈町, 元町高架通1番・2番138号～245号・3番137号～245号
第24投票区	こうべまちづくり会館 (元町通4丁目)	2階	元町通1～7丁目, 栄町通1～7丁目, 海岸通1～6丁目, 波止場町, 弁天町, 相生町1丁目
第25投票区	県立産業会館 (中山手通7丁目)	1階	中山手通7・8丁目, 下山手通7丁目17・18番

当日有権者数			投票者数			投票率(%)		
男	女	計	男	女	計	男	女	計
1,314	1,442	2,756	388	483	871	29.53	33.50	31.60
796	863	1,659	265	345	610	33.29	39.98	36.77
1,257	1,230	2,487	316	364	680	25.14	29.59	27.34
1,101	1,481	2,582	381	541	922	34.60	36.53	35.71
797	958	1,755	222	325	547	27.85	33.92	31.17
5,206	6,173	11,379	2,181	2,621	4,802	41.89	42.46	42.20
904	1,122	2,026	303	368	671	33.52	32.80	33.12
1,412	1,849	3,261	540	698	1,238	38.24	37.75	37.96
1,533	1,972	3,505	458	649	1,107	29.88	32.91	31.58
1,196	1,197	2,393	365	422	787	30.52	35.25	32.89
1,253	1,590	2,843	476	628	1,104	37.99	39.50	38.83

投票区名	投票所名	投票区域
第26投票区	本願寺神戸別院（モダン寺） （下山手通8丁目） 1階	下山手通7（17・18番を除く）・8・9丁目、 北長狭通7・8丁目、 元町高架通2番246～321号・3番246～321号
第27投票区	湊川多聞小学校 （楠町4丁目） 1階	楠町1～8丁目
第28投票区	神戸市男女共同参画センター （楠町3丁目） 1階	橋通1～4丁目、多聞通1～5丁目、 中町通2～4丁目、古湊通1・2丁目、 相生町2丁目
第29投票区	湊小学校 （東川崎町1丁目） 1階	相生町3～5丁目、 東川崎町1～7丁目
第30投票区	神戸山手女子短期大学 （諏訪山町） 1階	神戸港地方、諏訪山町、再度筋町
中 央 区 計		

当日有権者数			投票者数			投票率(%)		
男	女	計	男	女	計	男	女	計
1,483	1,730	3,213	486	596	1,082	32.77	34.45	33.68
978	1,205	2,183	306	400	706	31.29	33.20	32.34
827	899	1,726	257	334	591	31.08	37.15	34.24
1,460	1,482	2,942	534	596	1,130	36.58	40.22	38.41
395	480	875	161	212	373	40.76	44.17	42.63
38,940	45,060	84,000	13,767	17,116	30,883	35.35	37.98	36.77

兵 庫 区

投票区名	投票所名	投票区域
第 1 投票区	楠谷老人いこいの家 (楠谷町) 1階	楠谷町, 梅元町, 平野町の内字上ノ山, 字皿器谷, 字平野谷, 字済渡
第 2 投票区	平野会館 (神田町) 1階	矢部町, 神田町, 馬場町, 五宮町
第 3 投票区	平野小学校 (下三条町) 1階	上祇園町, 下祇園町, 上三条町, 下三条町, 平野町(字上ノ山, 字皿器谷, 字平野谷, 字済渡を除く)
第 4 投票区	湊山小学校 (雪御所町) 1階	湊山町, 雪御所町, 山王町1・2丁目, 天王町1～4丁目, 烏原町(字片楚を除く)
第 5 投票区	石井幼稚園 (都由乃町1丁目) 1階	千鳥町1～4丁目, 都由乃町1～3丁目, 石井町1～8丁目
第 6 投票区	菊水小学校 (夢野町1丁目) 1階	菊水町4・5丁目, 大同町4・5丁目, 熊野町1・2丁目, 氷室町1・2丁目, 北山町, 夢野町1・2丁目
第 7 投票区	鶴越小学校 (鶴越町) 1階	鶴越町(10番街区の一部[夢野小学校]を除く), 清水町, 小山町, 滝山町, 鶴越筋, 熊野町3～5丁目
第 8 投票区	神鉄鶴越駅地蔵前広場 (里山町) 1階	里山町, 烏原町字片楚
第 9 投票区	夢野地区地域福祉センター (湊川町7丁目) 1階	夢野町3・4丁目, 菊水町6～9丁目, 湊川町5～9丁目
第 10 投票区	ひよどり保育所 (菊水町10丁目) 1階	菊水町10丁目(12番地の一部, 38番地, 39番地を除く), 湊川町10丁目
第 11 投票区	荒田小学校 (荒田町4丁目) 1階	荒田町3・4丁目
第 12 投票区	荒田地区地域福祉センター (荒田町2丁目) 1階	荒田町1・2丁目
第 13 投票区	菊水地域福祉センター (菊水町2丁目) 1階	菊水町1～3丁目, 湊川町1～4丁目, 大同町1～3丁目
第 14 投票区	東山公民館 (東山町4丁目) 1階	東山町1～4丁目
第 15 投票区	湊川中学校 (松本通1丁目) 1階	会下山町1・2丁目, 大井通1～3丁目, 松本通1～5丁目, 上沢通1～5丁目

当日有権者数			投票者数			投票率(%)		
男	女	計	男	女	計	男	女	計
692	799	1,491	289	320	609	41.76	40.05	40.85
1,441	1,699	3,140	576	733	1,309	39.97	43.14	41.69
1,356	1,520	2,876	502	673	1,175	37.02	44.28	40.86
871	1,083	1,954	365	498	863	41.91	45.98	44.17
917	1,124	2,041	370	482	852	40.35	42.88	41.74
1,105	1,325	2,430	449	565	1,014	40.63	42.64	41.73
1,252	1,461	2,713	509	622	1,131	40.65	42.57	41.69
420	459	879	153	177	330	36.43	38.56	37.54
1,814	2,190	4,004	755	966	1,721	41.62	44.11	42.98
826	930	1,756	330	393	723	39.95	42.26	41.17
1,742	1,961	3,703	646	756	1,402	37.08	38.55	37.86
1,469	1,740	3,209	471	654	1,125	32.06	37.59	35.06
1,259	1,498	2,757	510	654	1,164	40.51	43.66	42.22
668	703	1,371	234	268	502	35.03	38.12	36.62
1,376	1,635	3,011	520	614	1,134	37.79	37.55	37.66

投票区名	投票所名	投票区域
第16投票区	神港高等学校 (会下山町3丁目) 1階	会下山町3丁目, 松本通6~8丁目, 上沢通6~8丁目
第17投票区	中道地域福祉センター (中道通4丁目) 1階	下沢通3~8丁目, 中道通4~7丁目, 水木通4~7丁目
第18投票区	心身障害福祉センター (水木通2丁目) 7階	下沢通1・2丁目, 中道通1~3丁目, 水木通1~3丁目
第19投票区	西橋自治会館 (西橋通1丁目) 1階	福原町, 西多聞通1・2丁目, 西上橋通1・2丁目, 西橋通1・2丁目, 新開地1・2丁目
第20投票区	神戸アートビレッジセンター (新開地5丁目) 3階	湊町1丁目以内J R高架下以北, 湊町2~4丁目, 新開地3~6丁目
第21投票区	入江地域福祉センター (西出町1丁目) 1階	湊町1丁目(J R高架下以北を除く), 兵庫町1丁目, 西仲町, 西宮内町, 佐比江町, 西出町, 西出町1・2丁目, 七宮町1・2丁目, 本町1・2丁目, 鍛冶屋町1・2丁目, 島上町1・2丁目, 東出町1~3丁目
第22投票区	兵庫中学校 (永沢町4丁目) 1階	永沢町2~4丁目, 三川口町1~3丁目, 兵庫町2丁目, 門口町, 西柳原町
第23投票区	兵庫大開小学校 (大開通4丁目) 1階	大開通1~5丁目, 塚本通1~4丁目, 羽坂通1・2丁目
第24投票区	兵庫勤労市民センター (羽坂通4丁目) 2階	大開通6・7丁目, 塚本通5・6丁目, 羽坂通3・4丁目, 駅南通5丁目以内3番街区
第25投票区	水木小学校 (水木通9丁目) 1階	中道通8・9丁目, 水木通8~10丁目, 大開通8~10丁目, 塚本通7・8丁目
第26投票区	水木地域福祉センター (駅前通3丁目) 1階	駅前通1~5丁目, 駅南通5丁目以内4番街区
第27投票区	明親小学校 (須佐野通4丁目) 1階	東柳原町, 北逆瀬川町, 入江通1~3丁目, 小河通1~5丁目, 須佐野通1~4丁目, 松原通1~5丁目, 芦原通1~6丁目, 明和通1~3丁目, 御所通1・2丁目, 和田山通1・2丁目
第28投票区	兵庫県水産会館 (中之島2丁目) 1階	南逆瀬川町, 南仲町, 磯之町, 切戸町, 中之島1・2丁目, 船大工町, 築地町, 神明町, 出在家町1・2丁目

当日有権者数			投票者数			投票率(%)		
男	女	計	男	女	計	男	女	計
796	903	1,699	290	359	649	36.43	39.76	38.20
1,321	1,477	2,798	427	569	996	32.32	38.52	35.60
1,160	1,270	2,430	359	420	779	30.95	33.07	32.06
1,595	1,595	3,190	419	511	930	26.27	32.04	29.15
1,823	1,643	3,466	508	505	1,013	27.87	30.74	29.23
2,472	1,853	4,325	746	660	1,406	30.18	35.62	32.51
1,733	1,758	3,491	515	559	1,074	29.72	31.80	30.76
813	868	1,681	262	281	543	32.23	32.37	32.30
1,395	1,644	3,039	457	574	1,031	32.76	34.91	33.93
1,128	1,209	2,337	392	436	828	34.75	36.06	35.43
1,182	1,406	2,588	414	538	952	35.03	38.26	36.79
1,804	1,876	3,680	566	660	1,226	31.37	35.18	33.32
768	732	1,500	241	259	500	31.38	35.38	33.33

投票区名	投票所名	投票区域
第29投票区	兵庫工業高等学校 (和田宮通2丁目) 1階	今出在家町1～4丁目、和田崎町2・3丁目、 三石通1・2丁目、上庄通1・2丁目、 和田宮通2・3丁目、御崎本町1～4丁目
第30投票区	和田岬小学校 (和田宮通6丁目) 1階	和田崎町1丁目、三石通3丁目、上庄通3丁目、 和田宮通4～8丁目、小松通2～6丁目、 遠矢町1・2丁目、遠矢浜町、 笠松通5～10丁目、浜山通1～6丁目
第31投票区	吉田中学校 (吉田町1丁目) 1階	吉田町1～3丁目
第32投票区	浜山小学校 (材木町) 1階	高松町、御崎町1・2丁目、浜中町1・2丁目、 金平町1・2丁目、材木町
第33投票区	夢野小学校 (鶴越町) 1階	菊水町10丁目12番地の一部、38番地、39番地、 鶴越町10番街区の一部(夢野小学校)
第34投票区	チャンネルタウンウエスト 2号棟集会所 (駅南通5丁目) 1階	駅南通1～4丁目、駅南通5丁目(1・2・5番)、 浜崎通
兵 庫 区 計		

当日有権者数			投票者数			投票率(%)		
男	女	計	男	女	計	男	女	計
1,327	1,359	2,686	457	541	998	34.44	39.81	37.16
1,096	1,182	2,278	432	503	935	39.42	42.55	41.04
825	1,002	1,827	339	431	770	41.09	43.01	42.15
1,861	1,970	3,831	740	851	1,591	39.76	43.20	41.53
888	1,083	1,971	374	431	805	42.12	39.80	40.84
1,922	2,052	3,974	714	798	1,512	37.15	38.89	38.05
43,117	47,009	90,126	15,331	18,261	33,592	35.56	38.85	37.27

北 区

投票区名	投票所名	投票区域
第 1 投票区	神戸北町日の峰集会所 (日の峰1丁目) 1階	日の峰1～5丁目
第 2 投票区	桂木小学校 (桂木1丁目) 1階	桂木1～4丁目, 大原1～3丁目
第 3 投票区	山の街団地第1集会所 (緑町4丁目) 1階	緑町4丁目
第 4 投票区	甲緑小学校 (緑町7丁目) 1階	緑町1～3・5～8丁目, 山田町原野字(笹原ノ尾・福田ヶ辻・東笹原), 山田町下谷上字(今草・今草口・今草辻・福田谷・ 梅木谷50番地まで [1・24・34番地を除く])
第 5 投票区	広陵町集会所 (広陵町2丁目) 1階	広陵町1～6丁目, 山田町下谷上字(猪ころび4番地・門口・ 下の勝・上の勝)
第 6 投票区	小倉台自治会館 (小倉台2丁目) 1階	小倉台1～7丁目, 山田町下谷上字(五池谷・西丸山・上鷲谷)
第 7 投票区	筑紫が丘小学校 (筑紫が丘3丁目) 1階	筑紫が丘1～9丁目, 山田町下谷上字(猪ころび[内4番地を除く]・ 馬の背・鴨谷・南山・大正坊)
第 8 投票区	桜の宮小学校 (若葉台1丁目) 1階	若葉台1～4丁目, 甲栄台4・5丁目, 惣山町1～5丁目, 大脇台, 山田町小部字(ハシ折山・惣山・出坂山・北山・ 惣六畑山・大脇山・岡山・東山)
第 9 投票区	桜の宮地域福祉センター (甲栄台2丁目) 1階	甲栄台1～3丁目
第 10 投票区	泉台小学校 (泉台3丁目) 1階	泉台1～7丁目(7丁目2番地の37～46を除く), 杉尾台1・2丁目
第 11 投票区	小部小学校 (鈴蘭台北町3丁目) 1階	鈴蘭台西町4丁目1番～5番25号まで・ 5丁目(16番・20番～24番を除く)・6丁目, 鈴蘭台北町2・3・6丁目, 山田町小部字(他の投票区の小部字地区を除く), 山田町下谷上字(中一里山2番地～4番地)

当日有権者数			投票者数			投票率(%)		
男	女	計	男	女	計	男	女	計
1,736	2,010	3,746	688	822	1,510	39.63	40.90	40.31
2,280	2,638	4,918	860	933	1,793	37.72	35.37	36.46
720	840	1,560	261	372	633	36.25	44.29	40.58
2,637	2,981	5,618	907	967	1,874	34.40	32.44	33.36
1,400	1,579	2,979	620	647	1,267	44.29	40.98	42.53
1,191	1,352	2,543	504	547	1,051	42.32	40.46	41.33
2,893	3,254	6,147	1,145	1,187	2,332	39.58	36.48	37.94
3,091	3,692	6,783	1,240	1,376	2,616	40.12	37.27	38.57
1,800	2,053	3,853	572	745	1,317	31.78	36.29	34.18
2,702	3,092	5,794	1,109	1,182	2,291	41.04	38.23	39.54
1,869	2,113	3,982	726	858	1,584	38.84	40.61	39.78

投票区名	投票所名	投票区域
第12投票区	小部東小学校 (鈴蘭台北町7丁目) 1階	鈴蘭台東町7～9丁目, 鈴蘭台北町7～9丁目, 山田町小部字(一ツ嶽山・ヲモ谷・辰ノ口・ 大平・大平山), 山田町下谷上字(中一里山6・8・18番地以降)
第13投票区	鈴蘭台高校 (山田町下谷上) 1階	中里町1・2丁目, 山田町小部字(南山・森岡), 山田町下谷上字中一里山9番地の107(鈴蘭台高校)
第14投票区	鈴蘭台保育園 (鈴蘭台東町5丁目) 1階	鈴蘭台東町4～6丁目, 鈴蘭台北町1・4・5丁目
第15投票区	鈴蘭台自治会館 (鈴蘭台東町1丁目) 1階	鈴蘭台東町1～3丁目, 鈴蘭台南町1・6～9丁目, 君影町6丁目, 山田町下谷上字中一里山9番地(9番地の107 [鈴蘭台高校]を除く)
第16投票区	鈴蘭台小学校 (鈴蘭台南町2丁目) 1階	鈴蘭台南町2～5丁目, 鈴蘭台西町1～3丁目・4丁目5番26号以降・6番以降
第17投票区	鈴蘭台中学校 (北五葉2丁目) 1階	北五葉1・2・4丁目, 泉台7丁目2番地の37～46
第18投票区	北五葉地域福祉センター (北五葉3丁目) 1階	北五葉3・5～7丁目, 鈴蘭台西町5丁目16番・20番～24番
第19投票区	南五葉小学校 (南五葉3丁目) 1階	南五葉1～6丁目, 鳴子1丁目, 山田町小部字(柿の木谷・成子谷・上成子谷・ 口成子谷・奥成子谷・西両畑・長名風呂)
第20投票区	星和台中学校 (星和台1丁目) 1階	星和台1～3丁目
第21投票区	星和台小学校 (星和台6丁目) 1階	星和台4～7丁目, 鳴子2・3丁目, 山田町藍那字(中畑)
第22投票区	君影地域福祉センター (君影町1丁目) 1階	君影町1～5丁目
第23投票区	ひよどり台小学校 (ひよどり台3丁目) 1階	ひよどり台3・4・5丁目(10～12番地を除く), ひよどり北町1～3丁目, 山田町下谷上字(中一里山14・15番地)
第24投票区	ひよどり台会館 (ひよどり台2丁目) 1階	ひよどり台1・2・5丁目10～12番地
第25投票区	藍那幼稚園 (山田町藍那) 1階	山田町藍那字(中畑を除く), 山田町小河

当日有権者数			投票者数			投票率(%)		
男	女	計	男	女	計	男	女	計
1,778	1,875	3,653	598	649	1,247	33.63	34.61	34.14
1,145	1,226	2,371	394	428	822	34.41	34.91	34.67
1,794	2,136	3,930	672	793	1,465	37.46	37.13	37.28
2,095	2,382	4,477	855	987	1,842	40.81	41.44	41.14
2,578	2,878	5,456	983	1,078	2,061	38.13	37.46	37.77
1,360	1,590	2,950	516	585	1,101	37.94	36.79	37.32
2,302	2,584	4,886	816	927	1,743	35.45	35.87	35.67
2,649	3,060	5,709	954	1,088	2,042	36.01	35.56	35.77
1,718	1,986	3,704	763	839	1,602	44.41	42.25	43.25
1,720	2,179	3,899	795	926	1,721	46.22	42.50	44.14
1,964	2,108	4,072	661	749	1,410	33.66	35.53	34.63
2,186	2,536	4,722	854	972	1,826	39.07	38.33	38.67
1,422	1,532	2,954	594	634	1,228	41.77	41.38	41.57
227	239	466	99	107	206	43.61	44.77	44.21

投票区名	投票所名	投票区域
第26投票区	東下集会所 (山田町東下) 1階	山田町東下, 山田町西下, 山田町坂本, 山田町衝原
第27投票区	山田小学校 (山田町中) 1階	山田町原野字(他の投票区の原野字地区を除く), 山田町福地, 山田町中, 柏尾台
第28投票区	松が枝町自治会館 (松が枝町3丁目) 1階	松が枝町1~3丁目, 山田町原野字(利右エ門山)
第29投票区	下谷上集会所 (山田町下谷上) 1階	山田町下谷上字(他の投票区の下谷上字地区を除く), 青葉台, 山田町原野字(大滝山・鹿見山)
第30投票区	浄光寺 (山田町上谷上) 1階	山田町上谷上字(古々谷・古々山・ヤンゲン・ ウツキ原・見山口・堺山・ 下雁田・ふけを除く)
第31投票区	花山小学校 (花山東町) 1階	花山台, 花山東町, 幸陽町1~3丁目, 大池見山台, 花山中尾台1~3丁目, 山田町上谷上字(古々谷・見山口・ふけ・下雁田)
第32投票区	大池中学校 (西大池2丁目) 1階	西大池2丁目, 山田町上谷上字(堺山)
本 区 計		
第33投票区	上唐櫃ふれあいセンター (唐櫃六甲台) 1階	有野町唐櫃1330~3246・3546~3610・3620・ 3891~4216・4409~4475番地, 唐櫃六甲台
第34投票区	下唐櫃老人ホーム (有野町唐櫃) 1階	有野町唐櫃1~780・3653~3890・ 4476~4562番地
第35投票区	五社ふれあい館 (有野町有野) 1階	有野町有野1~1474・3712~4119番地
第36投票区	有野小学校 (藤原台中町3丁目) 1階	藤原台中町1~8丁目, 藤原台南町1~5丁目
第37投票区	有野北中学校 (藤原台北町6丁目) 1階	藤原台北町1~7丁目
第38投票区	有野地域福祉センター (有野中町2丁目) 1階	有野中町1~3丁目, 有野町有野1475~3213・4120番地以降
第39投票区	西二郎集会所 (有野町有野) 1階	有野中町4丁目, 有野町有野3214~3711番地, 有野町二郎
第40投票区	西山小学校 (西山1丁目) 1階	京地1~4丁目, 西山1・2丁目, 菖蒲が丘1~3丁目

当日有権者数			投票者数			投票率(%)		
男	女	計	男	女	計	男	女	計
356	431	787	143	169	312	40.17	39.21	39.64
550	604	1,154	211	219	430	38.36	36.26	37.26
871	1,007	1,878	389	438	827	44.66	43.50	44.04
1,270	1,362	2,632	459	488	947	36.14	35.83	35.98
295	309	604	115	150	265	38.98	48.54	43.87
2,844	2,984	5,828	968	1,009	1,977	34.04	33.81	33.92
828	954	1,782	267	350	617	32.25	36.69	34.62
54,271	61,566	115,837	20,738	23,221	43,959	38.21	37.72	37.95
660	727	1,387	258	289	547	39.09	39.75	39.44
501	587	1,088	183	195	378	36.53	33.22	34.74
372	338	710	159	170	329	42.74	50.30	46.34
2,268	2,507	4,775	772	842	1,614	34.04	33.59	33.80
2,484	2,656	5,140	852	905	1,757	34.30	34.07	34.18
855	813	1,668	248	257	505	29.01	31.61	30.28
634	678	1,312	217	213	430	34.23	31.42	32.77
1,832	1,965	3,797	603	594	1,197	32.91	30.23	31.52

投票区名	投票所名	投票区域
第41投票区	唐櫃小学校 (唐櫃台2丁目) 1階	唐櫃台1～4丁目、有野町唐櫃781～1329番地
第42投票区	有馬中学校 (有野台7丁目) 1階	有野台1・2・7～9丁目、 東有野台1～5丁目
第43投票区	都市基盤整備公団 有野台B集会所 (有野台5丁目) 1階	有野台3～6丁目
第44投票区	大池地域福祉センター (東大池2丁目) 1階	東大池1～3丁目、西大池1丁目、 有野町唐櫃3247～3545・3611～3652(3620番地を除く)・ 4217～4408・4563番地以降、 山田町上谷上字(古々山・ヤンゲン・ウツギ原)
第45投票区	有馬地域福祉センター (有馬町) 1階	有馬町
第46投票区	道場連絡所 (道場町塩田) 1階	道場町道場、道場町日下部、 道場町塩田1～2092(24・151・152番地を除く)・ 2881～3091(3083～3085番地を除く)・ 3181～3202・3231・3243～3246番地
第47投票区	生野自治会館 (道場町生野) 1階	道場町生野(1172番地を除く)、 道場町塩田3083～3085番地
第48投票区	自彊集会所 (道場町塩田) 1階	道場町塩田24・151・152・2093～2880・ 3166～3180・3203～3230・3232～3242・ 3248～3421・3733番地
第49投票区	平田自治会館 (道場町平田) 1階	道場町平田
第50投票区	生野高原自治会館 (道場町生野) 1階	道場町生野1172番地
第51投票区	八多ふれあいセンター (八多町附物) 1階	八多町吉尾、八多町附物
第52投票区	下小名田公会堂 (八多町下小名田) 1階	八多町中、八多町下小名田、八多町上小名田
第53投票区	柳谷公会堂 (八多町柳谷) 1階	八多町柳谷
第54投票区	西畑公会堂 (八多町西畑) 1階	八多町屏風、八多町深谷、八多町西畑
第55投票区	大沢地域福祉センター (大沢町中大沢) 1階	大沢町中大沢

当日有権者数			投票者数			投票率(%)		
男	女	計	男	女	計	男	女	計
2,210	2,591	4,801	829	998	1,827	37.51	38.52	38.05
2,622	2,860	5,482	1,058	1,114	2,172	40.35	38.95	39.62
2,341	2,621	4,962	702	856	1,558	29.99	32.66	31.40
2,582	2,823	5,405	1,002	1,127	2,129	38.81	39.92	39.39
624	780	1,404	191	264	455	30.61	33.85	32.41
1,046	1,152	2,198	397	489	886	37.95	42.45	40.31
148	128	276	68	80	148	45.95	62.50	53.62
168	161	329	60	62	122	35.71	38.51	37.08
89	110	199	61	72	133	68.54	65.45	66.83
390	401	791	112	110	222	28.72	27.43	28.07
365	411	776	125	155	280	34.25	37.71	36.08
339	402	741	169	206	375	49.85	51.24	50.61
85	106	191	54	69	123	63.53	65.09	64.40
210	217	427	110	111	221	52.38	51.15	51.76
110	111	221	84	90	174	76.36	81.08	78.73

投票区名	投票所名	投票区域
第56投票区	上大沢公会堂 (大沢町上大沢) 1階	大沢町神付, 大沢町上大沢
第57投票区	旧大沢公民館 (大沢町日西原) 1階	大沢町日西原, 大沢町簾, 大沢町市原
第58投票区	上上津集会所 (長尾町上津) 1階	長尾町上津1・32・45・1354・1490・1506・ 1607・2000番地以降, 赤松台1・2丁目, 上津台1～4・6・9丁目
第59投票区	有井公会堂 (長尾町宅原) 1階	長尾町上津2～31・33～44・46～1353・1355～1489・ 1491～1505・1507～1606・1608～1999番地, 長尾町宅原
第60投票区	鹿の子台小学校 (鹿の子台北町6丁目) 1階	鹿の子台北町1～8丁目, 鹿の子台南町1～6丁目
第61投票区	上淡河地域福祉センター (淡河町野瀬) 1階	淡河町中山, 淡河町野瀬, 淡河町神田, 淡河町神影
第62投票区	行原公会堂 (淡河町行原) 1階	淡河町東畑, 淡河町行原, 淡河町北畑, 淡河町木津
第63投票区	北僧尾公会堂 (淡河町北僧尾) 1階	淡河町北僧尾, 淡河町南僧尾
第64投票区	本町安心コミュニティプラザ (淡河町淡河) 1階	淡河町淡河, 淡河町勝雄, 淡河町萩原
北 神 出 張 所 計		
本 区 計 (再 掲)		
北 区 計		

当日有権者数			投票者数			投票率(%)		
男	女	計	男	女	計	男	女	計
180	205	385	124	131	255	68.89	63.90	66.23
234	251	485	139	136	275	59.40	54.18	56.70
425	488	913	157	163	320	36.94	33.40	35.05
395	430	825	171	184	355	43.29	42.79	43.03
2,925	3,137	6,062	926	963	1,889	31.66	30.70	31.16
429	473	902	193	214	407	44.99	45.24	45.12
232	255	487	121	132	253	52.16	51.76	51.95
226	222	448	93	102	195	41.15	45.95	43.53
473	540	1,013	226	264	490	47.78	48.89	48.37
28,454	31,146	59,600	10,464	11,557	22,021	36.78	37.11	36.95
54,271	61,566	115,837	20,738	23,221	43,959	38.21	37.72	37.95
82,725	92,712	175,437	31,202	34,778	65,980	37.72	37.51	37.61

長 田 区

投票区名	投票所名	投票区域
第 1 投票区	雲雀丘小学校 (雲雀ヶ丘 1 丁目) 1 階	萩乃町 2・3 丁目, 雲雀ヶ丘 1～3 丁目
第 2 投票区	大日丘第 2 住宅集会所 (大日丘町 2 丁目) 1 階	大日丘町 1～3 丁目, 鶯町 1～4 丁目, 源平町 1 番～16 番
第 3 投票区	丸山小学校 (西丸山町 3 丁目) 1 階	鹿松町 1～3 丁目, 萩乃町 1 丁目, 一里山町, 西丸山町 3 丁目, 花山町 1・2 丁目
第 4 投票区	丸山コミュニティセンター (西丸山町 1 丁目) 1 階	西丸山町 1・2 丁目, 桧川町 1～3 丁目, 源平町 17 番～19 番, 長田天神町 7 丁目, 東丸山町 6 番～9 番
第 5 投票区	丸山地域福祉センター (丸山町 2 丁目) 1 階	高東町 1～3 丁目, 長者町, 堀切町, 丸山町 1～4 丁目, 東丸山町 1 番～5 番・10 番, 明泉寺町 3 丁目 7 番 11 号～17 号・8 番・9 番
第 6 投票区	長田天神住宅集会所 (長田天神町 6 丁目) 1 階	長田天神町 4～6 丁目, 明泉寺町 3 丁目 1 番～6 番・7 番 1 号～10 号, 東丸山町 11 番～13 番
第 7 投票区	滝谷会館 (滝谷町 3 丁目) 1 階	滝谷町 1～3 丁目
第 8 投票区	房王寺町集会所 (房王寺町 6 丁目) 1 階	長田天神町 2・3 丁目, 房王寺町 6・7 丁目
第 9 投票区	名倉小学校 (房王寺町 4 丁目) 2 階	長田天神町 1 丁目, 房王寺町 4・5 丁目, 名倉町 1～5 丁目, 大丸町 3 丁目, 片山町 5 丁目, 明泉寺町 1・2 丁目
第 10 投票区	長田地域福祉センター <長田小学校内> (西山町 2 丁目) 1 階	西山町 1～4 丁目, 林山町, 池田宮町, 宮丘町 1・2 丁目, 上池田 3 丁目 11 番～16 番, 上池田 4 丁目 7 番～11 番, 上池田 5・6 丁目
第 11 投票区	宮川小学校 (長田町 4 丁目) 1 階	大塚町 3～9 丁目, 長田町 1～9 丁目, 宮川町 1～9 丁目
第 12 投票区	あけぼの幼稚園 (片山町 1 丁目) 1 階	大塚町 1・2 丁目, 寺池町 1～3 丁目, 片山町 1～4 丁目
第 13 投票区	おもいけ園 (重池町 2 丁目) 1 階	重池町 1・2 丁目, 房王寺町 1～3 丁目, 大丸町 1・2 丁目, 前原町 2 丁目
第 14 投票区	室内小学校 (前原町 1 丁目) 1 階	前原町 1 丁目, 七番町, 六番町 1～4 丁目, 五番町 1～4 丁目

当日有権者数			投票者数			投票率(%)		
男	女	計	男	女	計	男	女	計
803	847	1,650	257	324	581	32.00	38.25	35.21
1,210	1,260	2,470	487	541	1,028	40.25	42.94	41.62
1,000	1,100	2,100	381	441	822	38.10	40.09	39.14
821	841	1,662	327	356	683	39.83	42.33	41.10
1,538	1,591	3,129	539	631	1,170	35.05	39.66	37.39
805	828	1,633	253	265	518	31.43	32.00	31.72
502	573	1,075	186	229	415	37.05	39.97	38.60
600	600	1,200	178	231	409	29.67	38.50	34.08
1,962	2,245	4,207	626	812	1,438	31.91	36.17	34.18
2,215	2,463	4,678	872	1,011	1,883	39.37	41.05	40.25
1,357	1,596	2,953	576	670	1,246	42.45	41.98	42.19
1,329	1,594	2,923	579	702	1,281	43.57	44.04	43.82
1,306	1,528	2,834	457	592	1,049	34.99	38.74	37.01
851	942	1,793	328	396	724	38.54	42.04	40.38

投票区名	投票所名	投票区域
第15投票区	長田ふれあいサロン (五番町5丁目) 1階	六番町5～8丁目、五番町5～8丁目、 四番町7・8丁目
第16投票区	長田公民館 (四番町4丁目) 1階	四番町1～6丁目、三番町1～5丁目、 二番町1・2丁目
第17投票区	御蔵小学校 (一番町4丁目) 1階	北町1丁目、御蔵通1～4丁目、 菅原通1～4丁目、一番町1～5丁目、 二番町3・4丁目、梅ヶ香町1・2丁目
第18投票区	真野小学校 (苅藻通3丁目) 1階	東尻池町3～10丁目、苅藻通2～7丁目、 苅藻島町1～3丁目、浜添通1～8丁目、東尻池新町
第19投票区	長田中学校 (真野町) 1階	真野町、苅藻通1丁目、東尻池町1・2丁目、 西尻池町1・2丁目、若松町1・2丁目、 大橋町1・2丁目
第20投票区	長田南小学校 (神楽町1丁目) 1階	川西通1～5丁目、細田町1～7丁目、 神楽町1～6丁目、御蔵通5～7丁目、 菅原通5～7丁目、北町2・3丁目、 大道通(バス道以南)1～5丁目
第21投票区	ルネタウン御船集会所 (御船通4丁目) 1階	蓮宮通1～6丁目、御船通1～5丁目、 大道通(バス道以北)1～4丁目
第22投票区	池田小学校 (池田上町) 1階	池田経町、池田寺町、池田上町、池田広町、 池田谷町2丁目
第23投票区	西代中学校 (上池田2丁目) 1階	池田塩町、池田新町、上池田1・2丁目、 上池田3丁目(11番～16番を除く)、 上池田4丁目1番～6番
第24投票区	高取山地域福祉センター (高取山町1丁目) 1階	平和台町2丁目、長尾町1・2丁目、 高取山町1・2丁目、高取山町
第25投票区	五位の池小学校 (五位ノ池町2丁目) 1階	五位ノ池町1丁目5番～7番、 五位ノ池町2～4丁目、庄山町2～4丁目、 平和台町1丁目・3丁目、大谷町2丁目9番～14番、 大谷町3丁目18番～24番
第26投票区	蓮池小学校 (大谷町1丁目) 1階	水笠通1・2丁目、御屋敷通1～3丁目、 山下町1～4丁目、 五位ノ池町1丁目1番～4番、 大谷町1丁目、大谷町2丁目1番～8番、 大谷町3丁目1番～17番、庄山町1丁目、蓮池町

当日有権者数			投票者数			投票率(%)		
男	女	計	男	女	計	男	女	計
504	520	1,024	170	180	350	33.73	34.62	34.18
1,302	1,504	2,806	494	595	1,089	37.94	39.56	38.81
1,275	1,406	2,681	434	503	937	34.04	35.78	34.95
1,647	1,699	3,346	606	732	1,338	36.79	43.08	39.99
713	755	1,468	268	300	568	37.59	39.74	38.69
1,208	1,402	2,610	394	505	899	32.62	36.02	34.44
834	976	1,810	383	440	823	45.92	45.08	45.47
560	665	1,225	243	276	519	43.39	41.50	42.37
987	1,110	2,097	416	492	908	42.15	44.32	43.30
2,095	2,136	4,231	717	810	1,527	34.22	37.92	36.09
1,399	1,742	3,141	581	771	1,352	41.53	44.26	43.04
1,668	1,965	3,633	699	893	1,592	41.91	45.45	43.82

投票区名	投票所名	投票区域
第27投票区	蓮池公会堂 (水笠通5丁目) 1階	松野通1～4丁目、水笠通3～6丁目、 御屋敷通4～6丁目、戸崎通1～3丁目、 西代通1～4丁目
第28投票区	駒ヶ林中学校 (若松町7丁目) 1階	日吉町1～4丁目、若松町3～9丁目、 大橋町3～9丁目
第29投票区	真陽小学校 (二葉町1丁目) 1階	庄田町1～4丁目、駒栄町1～4丁目、 二葉町1～4丁目、久保町1～4丁目、 腕塚町1～4丁目、西尻池町3～5丁目、 南駒栄町(1番1号～100号を除く)
第30投票区	二葉小学校 (二葉町7丁目) 1階	腕塚町5～8丁目、久保町5～8丁目、 二葉町5～8丁目
第31投票区	駒ヶ林会館 (南駒栄町) 1階	駒ヶ林町1～3丁目、 南駒栄町1番1号～100号
第32投票区	駒ヶ林保育所 (駒ヶ林町5丁目) 1階	駒ヶ林町4～6丁目、駒ヶ林南町
第33投票区	野田北部集会所 (海運町3丁目) 1階	日吉町5・6丁目、若松町10・11丁目、 大橋町10丁目、野田町4丁目、 海運町2～4丁目、本庄町2～4丁目、 長楽町2～4丁目、浪松町2～4丁目
第34投票区	長楽小学校 (野田町6丁目) 1階	腕塚町9・10丁目、久保町9・10丁目、 二葉町9・10丁目、野田町5～9丁目、 海運町5～8丁目、本庄町5～8丁目、 長楽町5～7丁目、浪松町5・6丁目
長 田 区 計		

当日有権者数			投票者数			投票率(%)		
男	女	計	男	女	計	男	女	計
1,443	1,637	3,080	533	648	1,181	36.94	39.58	38.34
1,251	1,418	2,669	500	604	1,104	39.97	42.60	41.36
1,634	1,833	3,467	603	794	1,397	36.90	43.32	40.29
934	1,068	2,002	426	514	940	45.61	48.13	46.95
725	798	1,523	308	342	650	42.48	42.86	42.68
555	631	1,186	207	272	479	37.30	43.11	40.39
1,128	1,318	2,446	465	601	1,066	41.22	45.60	43.58
1,536	1,656	3,192	558	683	1,241	36.33	41.24	38.88
39,697	44,247	83,944	15,051	18,156	33,207	37.91	41.03	39.56

須 磨 区

投票区名	投票所名	投票区域
第1投票区	西須磨小学校 (行幸町3丁目) 1階	行幸町1～4丁目, 須磨浦通1・2丁目, 天神町1～5丁目, 月見山本町1・2丁目, 稲葉町7丁目, 松風町7丁目
第2投票区	マリスト国際学校 (千守町1丁目) 1階	須磨浦通3～5丁目, 須磨寺町1・2・4丁目, 須磨本町1・2丁目, 千守町1丁目1・2番
第3投票区	勤労会館海の家 (一ノ谷町5丁目) 1階	一ノ谷町1～5丁目, 潮見台町5丁目(1～4番), 須磨浦通6丁目, 西須磨字鉄拐
第4投票区	須磨浦幼稚園 (千守町2丁目) 1階	高倉町1・2丁目, 関守町1～3丁目, 潮見台町1～4・5丁目(1～4番を除く), 千守町1丁目(1・2番を除く)・2丁目
第5投票区	高倉台小学校 (高倉台4丁目) 1階	高倉台1～8丁目, 東須磨字青山, 西須磨字西須磨, 西須磨字立原谷, 多井畑字萩原
第6投票区	多井畑自治会館 (多井畑字東所) 1階	多井畑字(第5投票区の区域[萩原], 第38投票区の区域[黒ヶ谷, 東山ノ上, 洪人谷上・地獄谷]を除く 区域), 多井畑東町, 多井畑南町
第7投票区	西須磨幼稚園 (桜木町2丁目) 1階	桜木町1～3丁目, 離宮西町1・2丁目, 離宮前町1・2丁目, 須磨寺町3丁目
第8投票区	須磨区役所 (中島町1丁目) 1階	稲葉町1～6丁目, 松風町3～6丁目, 中島町1～3丁目, 南町1～3丁目, 北町1～3丁目
第9投票区	若宮小学校 (若宮町2丁目) 1階	村雨町3～6丁目, 若宮町1～3丁目, 磯馴町1～6丁目, 衣掛町1～5丁目
第10投票区	鷹取中学校 (青葉町3丁目) 1階	外浜町1～4丁目, 小寺町1～4丁目, 鷹取町1～4丁目, 古川町1～4丁目, 行平町1～3丁目, 青葉町1～4丁目
第11投票区	大黒小学校 (大黒町4丁目) 1階	平田町1～5丁目の山陽電鉄軌道以南, 大池町5丁目, 戎町1～6丁目, 大田町1～8丁目, 大黒町1～5丁目
第12投票区	東須磨小学校 (堀池町1丁目) 1階	若木町1丁目, 権現町1～3丁目, 堀池町1・2丁目, 東町1～4丁目, 戸政町1～4丁目
第13投票区	須磨高等学校 (若木町4丁目) 1階	若木町2・4丁目, 奥山畑町, 水野町, 高尾台1～3丁目, 月見山町1～3丁目, 東須磨字東須磨
第14投票区	飛松中学校 (大手町8丁目) 1階	上細沢町, 大手字大谷, 大手町1～9丁目, 若木町3丁目, 東須磨字火の谷, 大手字稲荷尾

当日有権者数			投票者数			投票率(%)		
男	女	計	男	女	計	男	女	計
1,630	2,051	3,681	691	825	1,516	42.39	40.22	41.18
1,311	1,591	2,902	487	589	1,076	37.15	37.02	37.08
959	1,069	2,028	387	422	809	40.35	39.48	39.89
1,663	2,087	3,750	757	961	1,718	45.52	46.05	45.81
3,263	3,864	7,127	1,595	1,772	3,367	48.88	45.86	47.24
1,353	1,432	2,785	417	415	832	30.82	28.98	29.87
1,121	1,386	2,507	442	549	991	39.43	39.61	39.53
1,660	2,068	3,728	659	781	1,440	39.70	37.77	38.63
1,028	1,161	2,189	391	459	850	38.04	39.53	38.83
1,289	1,406	2,695	446	533	979	34.60	37.91	36.33
2,202	2,647	4,849	821	1,079	1,900	37.28	40.76	39.18
1,265	1,479	2,744	548	661	1,209	43.32	44.69	44.06
1,002	1,111	2,113	390	448	838	38.92	40.32	39.66
1,300	1,524	2,824	487	586	1,073	37.46	38.45	38.00

投票区名	投票所名		投票区域
第15投票区	千歳小学校 (千歳町2丁目)	1階	寺田町1～3丁目, 常盤町1～4丁目, 千歳町1～4丁目, 大池町1～4丁目
第16投票区	板宿小学校 (菊池町1丁目)	1階	前池町1～6丁目, 飛松町1～5丁目, 菊池町1・2丁目, 板宿町1～3丁目, 平田町1～5丁目の山陽電鉄軌道以北
第17投票区	滝川学園 (宝田町2丁目)	1階	明神町1～4丁目, 養老町1～3丁目, 永楽町1～3丁目, 宝田町1～3丁目, 川上町1～3丁目, 神撫町1・2丁目
第18投票区	禅昌寺保育所 (禅昌寺町2丁目)	1階	明神町5丁目, 神撫町3～5丁目, 禅昌寺町1・2丁目, 妙法寺字アチ口, 檜原, 三ツ滝, 円満林(2番地, 6番地) 元山(1番地～6番地), 口ノ川
本 区 計			
第19投票区	妙法寺小学校 (妙法寺字桜ノ界地)	1階	妙法寺字(第18投票区, 第21投票区, 第22投票区の 区域を除く)
第20投票区	横尾小学校 (横尾5丁目)	1階	横尾2～5・7・9丁目
第21投票区	横尾集会所 (横尾1丁目)	1階	妙法寺字荒打, 大津江, 小崎, ゴマ谷, 清水谷, 菅ノ池(1・2番地), 竹向イ〔竹向〕(1・706番地), 辻, 道正川, トン松, 西丈夫谷, ぬめり石〔ヌメリ石〕, 蓮池, 東丈夫谷, 山崎 横尾1・6・8丁目
第22投票区	上須磨自治会館 (緑が丘1丁目)	1階	車字多井畑, 緑が丘1・2丁目 妙法寺字上ノ池, 菅ノ池(1・2番地を除く), 竹向イ〔竹向〕(1・706番地を除く), 東畑, 万上畑
第23投票区	アルテピアⅢ番街集会所 (清水台)	1階	清水台
第24投票区	慶雲寺会館 (車字松ヶ原)	1階	車字猪戸岩山, 岩山, 大池, 大道, 尾鼻, 側ノ下, 吉六, 葛垣, 口大池, 獅堀, 下大道, 霜ノ下, 菅ノ池, 対月, 対月山, 滝ヶ谷, 滝ヶ原, 竹ノ下, 潰ヶ原, 潰淵, 堂田, 中山ノ田, 西ノ加市, 西ノ鼻, 西山ノ田, 西脇, 布池, 野中, 萩原, 東畑, 東山ノ田, 平田, 古川, 風呂ノ向(風呂向井), 前之野(前ノ野, 前野), 松ヶ原, 宮ノ下, 宮ノ向, 向坂, 向坂山

当日有権者数			投票者数			投票率(%)		
男	女	計	男	女	計	男	女	計
578	701	1,279	190	276	466	32.87	39.37	36.43
1,422	1,748	3,170	595	746	1,341	41.84	42.68	42.30
1,056	1,227	2,283	512	543	1,055	48.48	44.25	46.21
1,480	1,624	3,104	528	582	1,110	35.68	35.84	35.76
25,582	30,176	55,758	10,343	12,227	22,570	40.43	40.52	40.48
1,853	1,854	3,707	559	592	1,151	30.17	31.93	31.05
2,466	2,750	5,216	1,111	1,224	2,335	45.05	44.51	44.77
1,864	2,230	4,094	738	925	1,663	39.59	41.48	40.62
878	1,001	1,879	389	419	808	44.31	41.86	43.00
1,116	1,133	2,249	416	417	833	37.28	36.80	37.04
828	840	1,668	237	251	488	28.62	29.88	29.26

投票区名	投票所名	投票区域
第25投票区	若草小学校 (若草町1丁目) 1階	車字(第22投票区, 第24投票区, 第26投票区の区域を除く) 若草町1~3丁目
第26投票区	須磨北中学校 (東白川台5丁目) 1階	東白川台1~5丁目 車字西梨川山
第27投票区	白川小学校 (白川台7丁目) 1階	白川字全域 白川台6・7丁目
第28投票区	白川台会館 (白川台3丁目) 1階	白川台1丁目(4番・35番), 白川台2丁目(37・45・59番地), 白川台3・4丁目
第29投票区	白川台中学校 (白川台1丁目) 1階	白川台1丁目(4番・35番地を除く), 白川台2丁目(37・45・59番地を除く), 白川台5丁目, 北落合5丁目(1番を除く), 北落合6丁目
第30投票区	松尾小学校 (北落合2丁目) 1階	北落合1~4丁目・北落合5丁目(1番)
第31投票区	神の谷小学校 (神の谷5丁目) 1階	神の谷1~7丁目, 緑台, 弥栄台1~5丁目
第32投票区	西落合小学校 (西落合7丁目) 1階	西落合1~7丁目, 中落合2・3丁目
第33投票区	東落合小学校 (東落合2丁目) 1階	東落合2・3丁目, 中落合4丁目
第34投票区	花谷小学校 (東落合1丁目) 1階	東落合1丁目, 中落合1丁目
第35投票区	南落合小学校 (南落合3丁目) 1階	南落合1~4丁目, 道正台1丁目
第36投票区	竜が台小学校 (竜が台6丁目) 1階	竜が台1~7丁目
第37投票区	菅の台小学校 (菅の台4丁目) 1階	菅の台1~7丁目
第38投票区	多井畑小学校 (友が丘3丁目) 1階	友が丘1~9丁目, 多井畑字黒ヶ谷, 東山ノ上(東山上), 洪人谷上, 地獄谷
北 須 磨 支 所 計		
本 区 計 (再 掲)		
須 磨 区 計		

当日有権者数			投票者数			投票率(%)		
男	女	計	男	女	計	男	女	計
1,205	1,333	2,538	495	531	1,026	41.08	39.83	40.43
1,276	1,422	2,698	494	536	1,030	38.71	37.69	38.18
1,027	1,099	2,126	380	394	774	37.00	35.85	36.41
2,219	2,540	4,759	800	940	1,740	36.05	37.01	36.56
2,353	2,576	4,929	814	892	1,706	34.59	34.63	34.61
3,174	3,537	6,711	1,181	1,316	2,497	37.21	37.21	37.21
2,326	2,576	4,902	1,017	1,075	2,092	43.72	41.73	42.68
1,784	2,127	3,911	700	838	1,538	39.24	39.40	39.32
2,149	2,376	4,525	904	960	1,864	42.07	40.40	41.19
1,172	1,534	2,706	399	553	952	34.04	36.05	35.18
2,741	3,020	5,761	966	1,096	2,062	35.24	36.29	35.79
3,126	3,616	6,742	1,376	1,642	3,018	44.02	45.41	44.76
2,129	2,443	4,572	1,009	1,142	2,151	47.39	46.75	47.05
2,560	2,977	5,537	1,396	1,538	2,934	54.53	51.66	52.99
38,246	42,984	81,230	15,381	17,281	32,662	40.22	40.20	40.21
25,582	30,176	55,758	10,343	12,227	22,570	40.43	40.52	40.48
63,828	73,160	136,988	25,724	29,508	55,232	40.30	40.33	40.32

垂水区

投票区名	投票所名	投票区域
第1投票区	塩屋地域福祉センター (塩屋町4丁目) 1階	塩屋町1・2丁目、塩屋町3丁目の内1～13番の区域、 塩屋町4丁目の内1～3番・12～18番の区域、 塩屋町5丁目
第2投票区	塩屋小学校 (塩屋町3丁目) 1階	塩屋町3丁目の内14～25番の区域、 塩屋町4丁目の内4～11番・19～25番の区域、 塩屋町7～9丁目、 塩屋町(字梅木谷、字南谷、字大谷、字一井谷)、 下畑町 第2神明道路以南の下畑町の内 ジェームス山自動車学院東の通り以東の区域 (字鷺ヶ尾、字口唐戸、字神の脇、字向井、 字雲星、字竜ノ庭、字栗ノ木山、字西関東林山、 字西砂山)、 東垂水町 字高丸の内ジェームス山自動車学院東の通り 以東の区域
第3投票区	下畑公会堂 (下畑町) 1階	下畑町(下畑町の内第2神明道路以北の区域 [字石畳、字岩原、字小川を除く])、清玄町
第4投票区	東垂水小学校 (王居殿2丁目) 1階	塩屋町6丁目、王居殿1・2丁目、 王居殿3丁目の内1～12番・14番・26番の区域
第5投票区	県立盲学校 (城が山4丁目) 1階	城が山1～4丁目、泉が丘1～4丁目
第6投票区	東垂水生活文化会館 (東垂水1丁目) 1階	城が山5丁目、泉が丘5丁目、乙木1丁目、 東垂水1～3丁目、山手7丁目、 王居殿3丁目の内13番・15～25番の区域
第7投票区	名谷小学校(体育館) (名谷町) 1階	名谷町(字前田、権行司の内第2神明道路以南、 字入野671・673・691・697、字室山1400、 字西ノ子の区域を除く)、 神和台1～3丁目
第8投票区	高丸小学校 (大町2丁目) 1階	瑞穂通、馬場通、野田通、大町1～5丁目、 高丸3・4丁目、 千鳥が丘3丁目の内1～4番・9番の区域
第9投票区	西高丸地域福祉センター (高丸6丁目) 西高丸小1階	高丸5～8丁目
第10投票区	垂水区役所 (日向1丁目) 1階	御霊町、清水通、瑞ヶ丘、陸ノ町、神田町、 高丸1・2丁目、日向1・2丁目、旭が丘1丁目

当日有権者数			投票者数			投票率(%)		
男	女	計	男	女	計	男	女	計
996	1,081	2,077	368	442	810	36.95	40.89	39.00
2,439	2,592	5,031	821	887	1,708	33.66	34.22	33.95
648	642	1,290	173	170	343	26.70	26.48	26.59
1,693	1,948	3,641	628	690	1,318	37.09	35.42	36.20
2,000	2,006	4,006	702	752	1,454	35.10	37.49	36.30
2,099	2,248	4,347	744	811	1,555	35.45	36.08	35.77
3,584	3,872	7,456	1,078	1,211	2,289	30.08	31.28	30.70
1,958	2,244	4,202	818	888	1,706	41.78	39.57	40.60
1,914	1,703	3,617	623	699	1,322	32.55	41.05	36.55
1,805	2,219	4,024	824	1,004	1,828	45.65	45.25	45.43

投票区名	投票所名	投票区域
第11投票区	西垂水会館 (宮本町) 1階	海岸通, 宮本町, 平磯3・4丁目
第12投票区	垂水養護学校 (旭が丘2丁目) 1階	天ノ下町, 旭が丘2丁目, 仲田1～3丁目, 霞ヶ丘1～3丁目, 星が丘1丁目, 五色山1～3丁目
第13投票区	垂水中学校 (上高丸1丁目) 1階	星が丘2・3丁目, 上高丸1丁目, 千代が丘1・2丁目, 旭が丘3丁目
第14投票区	川原保育所 (川原2丁目) 1階	川原1～5丁目, 坂上1～5丁目, 中道1～6丁目, 山手1～6丁目, 平磯1・2丁目
第15投票区	霞ヶ丘小学校 (霞ヶ丘4丁目) 1階	霞ヶ丘4・5丁目, 五色山4～8丁目, 歌敷山1丁目, 東舞子町の内1・2・18番の区域
第16投票区	星陵台地域福祉センター (星陵台7丁目) 1階	舞子陵, 星陵台1～8丁目, 北舞子1～3丁目
第17投票区	東舞子小学校 (舞子台4丁目) 1階	舞子台1丁目の内1～3番の区域, 舞子台2～7丁目, 舞子台8丁目の内1～4番・11～23番の区域, 東舞子町3・4・7～10番, 東舞子町11番の内20～28, 東舞子町12番の内1～27
第18投票区	神陵台愛徳幼稚園 (神陵台7丁目) 1階	神陵台7～9丁目
第19投票区	舞子六神社 (西舞子1丁目) 1階	西舞子1丁目, 東舞子町の内5・6番の区域, 狩口台7丁目の内15番の区域
第20投票区	舞子小学校 (西舞子4丁目) 1階	北舞子4丁目, 舞子台8丁目の内5～10番の区域, 西舞子2～5・7丁目, 舞子坂1・2丁目
第21投票区	多聞会館 (本多聞1丁目) 1階	南多聞台3丁目の内6～8番の区域, 西脇1・2丁目, 本多聞1丁目
第22投票区	多聞台小学校 (多聞台3丁目) 1階	多聞台1～5丁目
第23投票区	<湊川女子短大附属> 西舞子幼稚園 (南多聞台5丁目) 1階	南多聞台1・2丁目, 南多聞台3丁目の内1～5番の区域, 南多聞台4丁目の内5～16番の区域, 南多聞台5～8丁目
第24投票区	舞子中学校 (狩口台3丁目) 1階	西舞子9丁目, 狩口台2・3丁目, 舞子坂3・4丁目, 南多聞台4丁目の内1～4番の区域
第25投票区	<湊川女子短大附属> 神陵台幼稚園 (神陵台5丁目) 1階	神陵台1～6丁目

当日有権者数			投票者数			投票率(%)		
男	女	計	男	女	計	男	女	計
758	919	1,677	269	311	580	35.49	33.84	34.59
3,074	3,480	6,554	1,131	1,346	2,477	36.79	38.68	37.79
2,878	3,261	6,139	996	1,152	2,148	34.61	35.33	34.99
2,125	2,425	4,550	824	951	1,775	38.78	39.22	39.01
2,464	2,815	5,279	993	1,185	2,178	40.30	42.10	41.26
2,746	3,121	5,867	1,083	1,255	2,338	39.44	40.21	39.85
2,200	2,656	4,856	853	1,001	1,854	38.77	37.69	38.18
896	1,092	1,988	481	537	1,018	53.68	49.18	51.21
474	550	1,024	174	202	376	36.71	36.73	36.72
3,854	4,286	8,140	1,530	1,704	3,234	39.70	39.76	39.73
1,214	1,317	2,531	366	414	780	30.15	31.44	30.82
2,003	2,313	4,316	811	951	1,762	40.49	41.12	40.82
1,960	2,363	4,323	720	906	1,626	36.73	38.34	37.61
2,211	2,422	4,633	743	805	1,548	33.60	33.24	33.41
2,285	2,732	5,017	965	1,165	2,130	42.23	42.64	42.46

投票区名	投票所名		投票区域
第26投票区	小束山小学校 (小束山7丁目)	1階	多聞町字小束山の内868番地・975番地の区域, 学が丘6・7丁目, 小束山1～7丁目, 小束山本町1～3丁目, 名谷町(字入野671・673・691・697, 字室山1400の区域)
第27投票区	上高丸小学校 (千鳥が丘3丁目)	1階	上高丸2・3丁目, 千鳥が丘3丁目の内5～8番・10～24番の区域, 潮見が丘1・2丁目
第28投票区	垂水東中学校 (青山台3丁目)	1階	美山台1・2丁目, 青山台1～4丁目・6・7丁目, 東垂水町 字高丸の内ジェームス山自動車学院 東の通り以西の区域
第29投票区	多聞東小学校 (学が丘4丁目)	1階	学が丘2～5丁目
第30投票区	多聞南小学校 (本多聞5丁目)	1階	学が丘1丁目, 本多聞5～7丁目
第31投票区	歌敷山中学校(格技室) (歌敷山2丁目)	1階	霞ヶ丘6・7丁目, 歌敷山2～4丁目, 舞子台1丁目の内4～11番, 東舞子町11番の内1～19, 12番の内28～51, 13番～17番
第32投票区	福田小学校 (乙木3丁目)	1階	千鳥が丘1・2丁目, 向陽1～3丁目, 福田1～5丁目, 美山台3丁目, 乙木2・3丁目, 山手8丁目, 東垂水町(字流田, 字菅ノ口), 名谷町(字前田, 権行司の内第2神明道路以南の区域)
第33投票区	塩屋北小学校 (塩屋北町4丁目)	1階	塩屋台1～3丁目, 塩屋北町1～4丁目, 朝谷町, 下畑町 第2神明道路以南の下畑町の内字鷲ヶ尾, 字口唐戸, 字神の脇, 字向井, 字雲星, 字竜ノ庭, 字栗ノ木山, 字西関東林山, 字西砂山
第34投票区	桃山台中学校 (桃山台4丁目)	1階	桃山台1～7丁目, 下畑町(字石畳, 字岩原, 字小川)
第35投票区	明舞幼稚園 (狩口台5丁目)	1階	西舞子8丁目, 狩口台1・4・5丁目
第36投票区	本多聞中学校 (本多聞2丁目)	1階	本多聞2～4丁目, 多聞町字小束山の内868番地・975番地を除いた区域

当日有権者数			投票者数			投票率(%)		
男	女	計	男	女	計	男	女	計
4,014	4,378	8,392	1,546	1,649	3,195	38.52	37.67	38.07
3,023	3,283	6,306	1,168	1,243	2,411	38.64	37.86	38.23
2,733	3,034	5,767	1,001	1,167	2,168	36.63	38.46	37.59
2,964	3,193	6,157	869	966	1,835	29.32	30.25	29.80
2,045	2,331	4,376	738	835	1,573	36.09	35.82	35.95
1,930	2,305	4,235	811	905	1,716	42.02	39.26	40.52
3,474	3,735	7,209	1,139	1,270	2,409	32.79	34.00	33.42
2,406	2,592	4,998	890	968	1,858	36.99	37.35	37.17
2,490	2,869	5,359	815	937	1,752	32.73	32.66	32.69
1,745	1,998	3,743	723	799	1,522	41.43	39.99	40.66
2,375	2,813	5,188	871	982	1,853	36.67	34.91	35.72

投票区名	投票所名	投票区域
第37投票区	塩屋中学校 (塩屋町大谷) 1階	青山台5・8丁目, 松風台1・2丁目, 東垂水町 字高丸の内ジェームス山自動車学院 東の通り以西の区域, 下畑町 第2神明道路以南の下畑町の内 ジェームス山自動車学院東の通り以西の区域
第38投票区	つつじが丘小学校 (つつじが丘3丁目) 1階	つつじが丘1～7丁目, 名谷町字西ノ子
第39投票区	山陽バス会議室 (清水が丘3丁目) 1階	清水が丘1～3丁目
第40投票区	狩口地域センター (狩口台7丁目) 1階	狩口台6丁目, 狩口台7丁目の内1～14番・16～19番の区域 西舞子6丁目
垂 水 区 計		

当日有権者数			投票者数			投票率(%)		
男	女	計	男	女	計	男	女	計
1,737	1,832	3,569	543	547	1,090	31.26	29.86	30.54
1,951	2,271	4,222	785	926	1,711	40.24	40.77	40.53
1,536	1,607	3,143	554	571	1,125	36.07	35.53	35.79
1,273	1,452	2,725	543	608	1,151	42.66	41.87	42.24
85,974	96,000	181,974	31,714	35,812	67,526	36.89	37.30	37.11

西 区

投票区名	投票所名	投票区域
第 1 投票区	日輪寺保育園 (玉津町小山) 1階	玉津町田中, 玉津町居住, 玉津町小山, 玉津町二ツ屋, 玉津町丸塚, 天が岡, 長畑町, 宮下 1～3 丁目, 二ツ屋 1・2 丁目, 小山 1～3 丁目, 丸塚 1・2 丁目
第 2 投票区	高津橋小学校 (玉津町高津橋) 1階	玉津町水谷, 玉津町高津橋, 玉津町西河原, 玉津町今津316～342・361～551・572番地以降 (万願寺池西側の南北道路以東の区域), 水谷 1～3 丁目, 和井取
第 3 投票区	玉津生活文化会館 (玉津町上池) 1階	玉津町新方, 玉津町上池
第 4 投票区	枝吉小学校 (枝吉 2 丁目) 1階	枝吉 1～5 丁目, 森友 1～5 丁目, 玉津町吉田, 玉津町森友
第 5 投票区	国立神戸視力障害センター (曙町) 1階	曙町, 王塚台 1～3・6・7 丁目
第 6 投票区	出合小学校 (中野 1 丁目) 1階	王塚台 4・5 丁目, 中野 1・2 丁目
第 7 投票区	玉津第一小学校 (玉津町出合) 1階	玉津町出合, 持子 1～3 丁目, 玉津町今津 1～315・343～360・552～571番地 (万願寺池西側の南北道路以西の区域)
第 8 投票区	布施畑公会堂 (伊川谷町布施畑) 1階	伊川谷町布施畑
第 9 投票区	太山寺小学校 (伊川谷町前開) 1階	伊川谷町前開, 前開南町 1・2 丁目
第 10 投票区	東町小学校 (学園東町 5 丁目) 1階	学園東町 1～9 丁目, 伊川谷町小寺のうち 神戸研究学園都市の南側区域 (山林)
第 11 投票区	小寺小学校 (学園西町 5 丁目) 1階	学園西町 1～8 丁目
第 12 投票区	池上北会館 (池上 4 丁目) 1階	伊川谷町上脇, 池上 4・5 丁目, 伊川谷町井吹1001番地以降, 伊川谷町小寺 (神戸研究学園都市の区域を除く)
第 13 投票区	池上会館 (池上 2 丁目) 1階	池上 1～3 丁目, 大津和 1～3 丁目

当日有権者数			投票者数			投票率(%)		
男	女	計	男	女	計	男	女	計
3,252	3,338	6,590	921	954	1,875	28.32	28.58	28.45
3,395	3,513	6,908	982	991	1,973	28.92	28.21	28.56
1,354	1,463	2,817	363	409	772	26.81	27.96	27.41
1,682	1,728	3,410	500	519	1,019	29.73	30.03	29.88
2,127	2,360	4,487	622	709	1,331	29.24	30.04	29.66
1,766	1,828	3,594	522	564	1,086	29.56	30.85	30.22
1,927	2,001	3,928	539	558	1,097	27.97	27.89	27.93
106	97	203	79	82	161	74.53	84.54	79.31
406	424	830	162	180	342	39.90	42.45	41.20
2,746	3,080	5,826	1,297	1,403	2,700	47.23	45.55	46.34
2,391	2,810	5,201	965	1,093	2,058	40.36	38.90	39.57
1,149	1,127	2,276	314	329	643	27.33	29.19	28.25
2,565	2,198	4,763	642	614	1,256	25.03	27.93	26.37

投票区名	投票所名	投票区域
第14投票区	長坂中学校 (伊川谷町長坂) 1階	伊川谷町長坂, 伊川谷町有瀬1～580・1731番地以降 (576・579番地を除く) (第二神明道路以東)
第15投票区	有瀬小学校 (伊川谷町有瀬) 1階	伊川谷町別府1～1244番地, 今寺, 伊川谷町有瀬576・579・581～1730番地 (第二神明道路以西)
第16投票区	伊川谷小学校 (北別府3丁目) 1階	伊川谷町井吹1～1000番地, 伊川谷町潤和1～1174番地, 伊川谷町別府1245番地以降, 北別府1～5丁目, 南別府1～5丁目, 天王山, 白水1～3丁目
第17投票区	井出赤羽会館 (伊川谷町潤和) 1階	伊川谷町潤和1175番地以降
第33投票区	木津幼稚園 (押部谷町木津) 1階	押部谷町木見, 押部谷町木津, 押部谷町木幡, 見津が丘1～4丁目
第34投票区	木津小学校 (桜が丘東町5丁目) 1階	秋葉台1～3丁目, 桜が丘東町4～6丁目, 桜が丘中町6丁目, 桜が丘西町6丁目
第35投票区	桜が丘小学校 (桜が丘中町3丁目) 1階	桜が丘東町1～3丁目, 桜が丘西町1～5丁目 桜が丘中町1～5丁目
第36投票区	月が丘小学校 (月が丘7丁目) 1階	月が丘2～7丁目, 美穂が丘5丁目, 押部谷町栄
第37投票区	押部谷中学校 (押部谷町押部) 1階	押部谷町福住, 押部谷町押部, 美穂が丘1～4丁目, 押部谷町西盛(西盛566番地の164～200, 及び西盛566番地の247～249, 西盛566番地の1320, 西盛566番地の1324 を除く)
第38投票区	北山小学校 (北山台3丁目) 1階	富士見が丘1～5丁目, 北山台2・3丁目, 高雄台, 押部谷町西盛のうち 西盛566番地の164～200, 及び西盛566番地の247～249, 西盛566番地の1320, 西盛566番地の1324
第39投票区	高和小学校 (押部谷町高和) 1階	押部谷町近江, 押部谷町細田, 押部谷町高和, 押部谷町養田, 押部谷町和田, 高塚台1～3・6・7丁目
第40投票区	古神公会堂 (神出町古神) 1階	神出町古神, 神出町五百蔵, 神出町小東野, 神出町勝成

当日有権者数			投票者数			投票率(%)		
男	女	計	男	女	計	男	女	計
2,654	2,801	5,455	718	851	1,569	27.05	30.38	28.76
4,184	4,015	8,199	926	942	1,868	22.13	23.46	22.78
4,030	3,878	7,908	1,039	1,063	2,102	25.78	27.41	26.58
1,017	1,082	2,099	335	339	674	32.94	31.33	32.11
698	786	1,484	273	264	537	39.11	33.59	36.19
2,294	2,594	4,888	964	1,040	2,004	42.02	40.09	41.00
2,728	3,104	5,832	1,075	1,124	2,199	39.41	36.21	37.71
1,827	2,006	3,833	838	856	1,694	45.87	42.67	44.20
1,926	2,107	4,033	601	678	1,279	31.20	32.18	31.71
2,304	2,578	4,882	902	954	1,856	39.15	37.01	38.02
562	646	1,208	220	242	462	39.15	37.46	38.25
810	882	1,692	305	384	689	37.65	43.54	40.72

投票区名	投票所名	投票区域
第41投票区	神出地域福祉センター (神出町田井) 1階	神出町田井, 神出町東, 神出町南, 神出町宝勢1424~1620番地, 神出町広谷379~642番地
第42投票区	吉生公会堂 (神出町紫合) 1階	神出町広谷1~378・643番地以降, 神出町北, 神出町紫合
第43投票区	新々田公会堂 (神出町宝勢) 1階	神出町池田, 神出町宝勢1~1423・1621番地以降
第44投票区	南古自治会館 (岩岡町岩岡) 1階	岩岡町印路, 岩岡町岩岡1~224・257~262・1170~2844番地
第45投票区	岩岡第1地域福祉センター (岩岡町岩岡) 1階	岩岡町岩岡225・256・263~1169番地, 岩岡町野中40~171番地(70番地・73番地の1・ 75番地の8・78番地の2 を除く)
第46投票区	上講集会所 (岩岡町野中) 1階	岩岡町野中1~39・70番地・73番地の1・ 75番地の8・78番地の2・172番地以降, 岩岡町岩岡2845番地以降
第47投票区	福吉台会館 (福吉台2丁目) 1階	福吉台1・2丁目, 岩岡町古郷1422~2222・2750番地以降
第48投票区	岩岡特定土地地区画整理事業 完成記念会館 (竜が岡4丁目) 1階	岩岡町古郷1~1421・2223~2749番地, 岩岡町西脇, 上新地1~3丁目, 竜が岡1~5丁目, 大沢1・2丁目
本 区 計		
第18投票区	福谷会館 (榎谷町福谷) 1階	榎谷町福谷, 榎谷町寺谷, 榎谷町池谷, 榎谷町友清
第19投票区	栃木児童館 (榎谷町栃木) 1階	榎谷町長谷, 榎谷町栃木, 榎谷町谷口
第20投票区	菅野公会堂 (榎谷町菅野) 1階	榎谷町菅野, 榎谷町松本
第21投票区	芝崎公会堂 (平野町芝崎) 1階	平野町大野, 平野町慶明, 平野町芝崎, 平野町福中, 平野町下村, 平野町向井, 平野町宮前
第22投票区	中村公会堂 (平野町中津) 1階	平野町印路, 平野町中津
第23投票区	常本公会堂 (平野町常本) 1階	平野町黒田, 平野町常本, 平野町西戸田

当日有権者数			投票者数			投票率(%)		
男	女	計	男	女	計	男	女	計
1,155	1,257	2,412	578	664	1,242	50.04	52.82	51.49
463	473	936	216	240	456	46.65	50.74	48.72
631	720	1,351	262	311	573	41.52	43.19	42.41
502	554	1,056	207	213	420	41.24	38.45	39.77
839	886	1,725	270	283	553	32.18	31.94	32.06
493	516	1,009	163	170	333	33.06	32.95	33.00
636	681	1,317	231	256	487	36.32	37.59	36.98
2,834	2,962	5,796	751	806	1,557	26.50	27.21	26.86
57,453	60,495	117,948	18,782	20,085	38,867	32.69	33.20	32.95
368	410	778	181	184	365	49.18	44.88	46.92
426	497	923	166	242	408	38.97	48.69	44.20
243	261	504	83	80	163	34.16	30.65	32.34
461	552	1,013	214	236	450	46.42	42.75	44.42
408	470	878	179	238	417	43.87	50.64	47.49
389	451	840	176	213	389	45.24	47.23	46.31

投票区名	投票所名	投票区域
第24投票区	繁田集会所 (平野町繁田) 1階	平野町大畑, 平野町繁田, 平野町堅田
第25投票区	井吹東小学校 (井吹台東町5丁目) 1階	井吹台東町1~7丁目, 室谷1・2丁目
第26投票区	井吹西小学校 (井吹台西町4丁目) 1階	井吹台西町1~6丁目
第27投票区	狩場台小学校 (狩場台3丁目) 1階	狩場台1~5丁目
第28投票区	糞台小学校 (糞台3丁目) 1階	糞台1~5丁目, 高塚台4・5丁目
第29投票区	竹の台小学校 (竹の台2丁目) 1階	竹の台1~6丁目
第30投票区	櫻野台小学校 (櫻野台3丁目) 1階	櫻野台1~6丁目
第31投票区	春日台小学校 (春日台4丁目) 1階	春日台1~9丁目
第32投票区	美賀多台小学校 (美賀多台6丁目) 1階	美賀多台1~9丁目
西 神 中 央 出 張 所 計		
本 区 計 (再 掲)		
西 区 計		
神 戸 市 計		

当日有権者数			投票者数			投票率(%)		
男	女	計	男	女	計	男	女	計
216	238	454	112	133	245	51.85	55.88	53.96
3,584	4,100	7,684	1,734	1,785	3,519	48.38	43.54	45.80
3,463	4,009	7,472	1,609	1,836	3,445	46.46	45.80	46.11
2,475	2,805	5,280	1,263	1,375	2,638	51.03	49.02	49.96
2,752	3,045	5,797	1,227	1,304	2,531	44.59	42.82	43.66
3,192	3,638	6,830	1,556	1,627	3,183	48.75	44.72	46.60
2,733	3,056	5,789	1,296	1,325	2,621	47.42	43.36	45.28
2,969	3,304	6,273	1,396	1,469	2,865	47.02	44.46	45.67
3,624	3,973	7,597	1,732	1,782	3,514	47.79	44.85	46.26
27,303	30,809	58,112	12,924	13,829	26,753	47.34	44.89	46.04
57,453	60,495	117,948	18,782	20,085	38,867	32.69	33.20	32.95
84,756	91,304	176,060	31,706	33,914	65,620	37.41	37.14	37.27
556,510	622,352	1,178,862	209,894	239,778	449,672	37.72	38.53	38.14

④ 過去の市長選挙の区別投票率 (%)

区・出張所名			① 昭和22.4.5 (土)			② 昭和24.11.25 (金)			③ 昭和28.11.20 (金)		
			男	女	計	男	女	計	男	女	計
東	灘	区	—	—	—	—	—	—	26.08	29.44	27.71
灘		区	53.97	44.64	49.48	39.24	31.96	36.67	35.70	37.19	36.45
葺	合	区	49.46	39.16	44.69	41.63	31.11	36.44	32.21	31.11	31.16
生	田	区	50.88	41.16	46.18	37.13	28.48	32.71	34.14	34.30	34.22
兵	庫	区	54.64	45.54	50.15	50.20	39.92	44.90	37.14	38.90	38.02
	本	区	—	—	50.43	49.12	38.85	43.85	32.40	33.85	33.12
	出張所	計	—	—	48.78	57.17	46.41	51.47	69.19	69.53	69.37
	有	馬	—	—	63.09	64.57	65.63	68.18	56.98	62.51	60.19
	有	野	—	—	64.22	64.81	53.50	58.78	65.11	66.78	65.99
	山	田	—	—	39.07	52.17	37.32	44.52	62.20	61.03	61.59
	道	場	—	—	—	—	—	—	77.34	81.31	79.40
	八	多	—	—	—	—	—	—	84.94	84.93	84.93
	大	沢	—	—	—	—	—	—	97.68	99.06	98.35
	長	尾	—	—	—	—	—	—	—	—	—
	淡	河	—	—	—	—	—	—	—	—	—
長	田	区	58.34	49.18	53.86	48.26	37.71	42.97	37.11	37.97	37.54
須	磨	区	53.59	45.26	49.63	44.86	31.31	37.94	40.23	39.26	39.74
垂	水	区	55.55	40.64	47.92	47.45	28.42	37.76	52.82	53.07	52.95
	本	区	—	—	50.66	43.18	31.35	37.27	38.59	39.53	39.07
	出張所	計	—	—	45.24	52.55	25.21	38.32	74.40	72.65	73.49
	伊	川	—	—	44.84	59.17	23.37	40.65	87.70	85.72	86.67
	樋	谷	—	—	40.73	61.76	25.37	42.80	39.80	88.80	88.72
	押	部	—	—	41.79	50.18	22.41	35.82	85.71	86.75	86.25
	玉	津	—	—	56.71	47.00	31.66	38.97	56.23	55.18	55.67
	平	野	—	—	62.38	59.89	28.98	43.67	73.54	74.90	74.29
	神	出	—	—	32.31	45.44	13.62	28.77	79.27	76.83	78.02
	岩	岡	—	—	37.50	56.77	28.86	42.44	72.16	66.12	69.08
合	計		54.95	44.99	50.09	45.26	34.17	39.66	36.87	37.98	37.43
備	考		知事選挙と同時選挙						灘区…市議補欠選挙 同時執行		

(その1)

④ 昭和32.11.15 (金)			⑤ 昭和36.11.14 (火)			執行年月日		
男	女	計	男	女	計	男女別	区・出張所名	
33.91	37.23	35.56	23.25	21.97	22.62	東	灘	区
33.13	32.89	33.00	25.73	24.59	25.15	灘		区
31.04	31.21	31.13	24.42	23.29	23.85	葺	合	区
26.65	25.65	26.14	21.74	20.05	20.86	生	田	区
40.90	38.85	39.84	29.72	26.92	28.27	兵	庫	区
37.46	35.37	36.37	25.48	22.94	24.17		本	区
61.88	59.58	60.67	54.80	49.34	51.92		出張所計	
59.61	63.20	61.73	53.72	52.74	53.13		有	馬
62.77	63.46	63.12	63.20	63.47	63.34		有	野
48.95	43.85	46.30	42.93	35.01	38.75		山	田
67.16	66.41	66.76	50.19	45.58	47.77		道	場
78.79	76.03	77.37	64.24	59.21	61.63		八	多
92.58	91.90	92.24	73.64	65.19	69.35		大	沢
82.31	84.53	83.43	72.01	77.70	74.93		長	尾
—	—	—	63.36	54.55	53.91		淡	河
38.88	37.93	38.40	26.14	23.71	24.90	長	田	区
42.92	41.21	42.03	30.04	26.34	28.12	須	磨	区
51.60	49.53	50.54	46.41	44.37	45.35	垂	水	区
40.29	39.53	39.90	36.65	34.70	35.65		本	区
68.26	63.72	65.91	65.39	62.64	63.96		出張所計	
88.48	87.83	88.15	67.65	59.21	63.31		伊	川
72.34	62.43	67.32	68.63	58.61	63.55		櫛	谷
76.98	74.12	75.46	80.29	84.53	82.53		押	部
53.37	50.45	51.81	53.83	54.11	53.98		玉	津
65.97	63.10	64.47	78.36	79.46	78.95		平	野
68.12	60.47	64.19	63.27	57.36	60.25		神	出
68.73	63.54	66.07	63.39	57.99	60.63		岩	岡
37.74	37.13	37.43	28.37	26.36	27.34	合		計
			垂水区…市議補欠選挙 同時執行			備		考

執行年月日			⑥ 昭和40.11.12 (金)			⑦ 昭和44.11.14 (金)		
			男	女	計	男	女	計
区・出張所名	男女別							
	男	女	計	計	計	計		
東灘区			28.94	32.08	30.48	28.58	35.69	32.09
灘区			30.73	33.39	32.09	25.27	42.75	39.11
葺合区			25.37	24.33	24.85	34.11	38.96	36.62
生田区			22.60	22.18	22.39	32.25	34.32	33.36
兵庫庫区			37.13	37.87	37.52	35.94	40.87	38.49
本区			33.31	34.01	33.67	32.98	37.98	35.56
		出張所計	54.86	55.11	59.99	44.74	49.25	47.10
		有馬区	61.36	59.61	60.28	51.11	49.74	50.31
		有野区	64.85	64.90	64.88	46.73	50.24	48.57
		山田区	41.13	42.63	41.91	35.12	41.40	38.37
		道場区	57.60	62.60	60.18	59.16	71.95	65.72
		八多区	75.90	73.17	74.47	48.38	68.18	68.27
		大沢区	87.48	82.74	84.98	93.12	91.90	92.49
		長尾区	77.57	79.23	78.42	64.90	64.93	64.91
		淡河区	73.06	66.03	69.41	72.21	64.97	68.35
長須垂		田区	29.76	31.21	30.50	34.15	39.89	37.12
		磨区	32.05	32.54	32.30	36.32	41.55	39.04
		水区	39.42	40.83	40.14	39.56	47.42	43.57
		本区	32.15	33.80	32.99	36.58	46.19	41.47
		出張所計	59.17	59.20	59.18	49.43	51.37	50.43
		伊川谷	63.92	61.63	62.75	48.63	52.38	50.49
		櫛谷	72.40	73.95	73.19	61.26	57.34	59.25
		押部谷	64.44	71.24	68.00	53.87	58.11	56.10
		玉津	41.12	40.60	40.85	33.16	34.11	33.69
		平野	63.80	58.49	61.01	67.07	72.55	69.91
		神出	67.01	67.91	67.48	55.06	56.06	55.58
		岩岡	65.61	66.31	65.97	56.33	57.95	57.15
合		計	31.85	33.18	32.53	34.80	40.82	37.89
備		考	兵庫区…市議補欠選挙 同時執行					

(その2)

⑧ 昭和48.10.28 (日)			⑨ 昭和52.10.30 (日)			執行年月日	
男	女	計	男	女	計	男女別	区・出張所名
50.69	55.32	53.01	28.62	31.63	30.13	東	灘 区
55.82	60.39	58.19	21.57	23.15	22.40	灘	区
54.72	60.15	57.55	20.19	21.49	20.87	葺	合 区
53.68	58.45	56.26	20.07	19.20	19.59	生	田 区
55.82	61.30	58.68	24.01	26.42	25.27	兵	庫 区
60.02	61.74	60.91	26.09	27.66	26.90	北	区
56.33	59.57	57.99	21.87	23.33	22.62		本 区
64.62	64.34	64.47	32.19	33.82	33.04		出 張 所 計
61.28	57.97	59.31	30.14	29.80	29.94		有 馬
59.74	61.00	60.38	26.31	29.73	28.07		有 野
60.69	60.67	60.68	25.82	26.59	26.21		山 田
67.21	69.89	68.60	36.30	34.31	35.28		道 場
75.98	72.28	74.05	49.34	49.44	49.39		八 多
83.89	84.44	84.16	70.69	71.09	70.90		大 沢
72.62	73.46	73.06	47.50	51.83	49.71		長 尾
78.91	72.90	75.71	51.00	51.41	51.22		淡 河
61.15	70.12	65.95	22.65	24.42	23.58	長	田 区
59.53	62.77	61.22	25.42	25.44	25.43	須	磨 区
56.89	59.07	57.99	22.75	23.60	23.18	垂	水 区
56.63	59.16	57.91	21.87	23.07	22.48		本 区
57.83	58.75	58.30	25.39	25.21	25.30		出 張 所 計
52.26	55.30	53.69	24.28	25.55	24.88		伊 川 谷
65.79	64.39	65.08	33.82	32.14	32.96		樋 谷
59.97	60.30	60.14	20.62	18.69	19.63		押 部 谷
50.10	53.61	51.19	21.17	22.91	22.07		玉 津
65.00	63.93	64.45	36.28	36.15	36.21		平 野
63.98	61.40	62.64	31.98	30.99	31.47		神 出
64.08	62.96	63.51	32.52	29.44	30.94		岩 岡
56.64	61.25	59.02	23.96	25.39	24.70	合	計
長田区…市議補欠選挙 同時執行			東灘区…市議補欠選挙 同時執行			備	考

執行年月日			⑩ 昭和56.10.25 (日)			⑪ 昭和60.10.27 (日)			⑫ 平成 1.10.29 (日)		
			男	女	計	男	女	計	男	女	計
区・支所 出張所名	男女別										
	男	女									
東 灘 区	16.52	17.22	16.88	16.21	17.22	16.73	38.18	41.42	39.87		
灘 区	21.24	22.79	22.06	31.76	35.44	33.71	40.45	45.07	42.90		
中 央 区	17.85	18.49	18.19	15.95	17.74	16.91	36.78	42.14	39.65		
兵 庫 区	20.59	22.61	21.66	31.58	36.97	34.41	39.47	45.68	42.72		
北 本 区	22.08	23.24	22.68	19.96	20.98	20.49	43.22	45.10	44.21		
出張所計	18.57	19.67	19.14	16.94	17.48	17.22	41.61	43.53	42.62		
有 馬	27.51	28.68	28.12	24.63	26.37	25.54	45.89	47.68	46.83		
有 野	30.18	31.45	30.94	31.48	35.82	34.04	45.75	46.81	46.36		
山 田	21.46	23.52	22.51	18.90	20.88	19.93	43.51	46.07	44.85		
道 場	20.95	21.42	21.19	18.53	19.36	18.96	42.01	43.58	42.83		
八 多	33.74	34.79	34.29	33.15	34.46	33.83	49.51	53.46	51.55		
大 沢	44.18	45.49	44.86	36.32	38.33	37.36	58.46	60.98	59.78		
長 尾	76.70	76.02	76.35	74.46	75.79	75.15	74.36	74.41	74.38		
淡 河	36.52	37.52	37.03	45.66	53.13	49.54	56.83	55.64	56.18		
長 田 区	49.58	48.12	48.83	41.00	41.22	41.11	56.90	54.42	55.62		
須 磨 区	20.62	22.20	21.45	20.78	23.34	22.12	42.19	48.35	45.43		
本 区	22.10	21.81	21.95	20.07	20.03	20.05	48.40	50.77	49.66		
北須磨支所	22.92	22.52	22.71	21.47	21.34	21.40	49.19	52.04	50.73		
垂 水 区	20.96	20.76	20.86	18.68	18.63	18.65	47.72	49.61	48.71		
本 区	19.55	20.05	19.81	17.76	18.68	18.24	41.66	44.54	43.16		
出張所計	18.23	18.55	18.39								
西 本 区	22.85	23.89	23.38								
出張所計				22.65	23.58	23.13	43.92	46.28	45.13		
伊 川 谷				18.21	19.89	19.07	37.96	41.52	39.79		
櫛 谷				24.19	24.86	24.54	45.56	47.61	46.61		
押 部 谷	20.05	23.42	21.65	19.77	21.75	20.75	35.85	40.41	38.08		
玉 津	29.36	27.17	28.25	28.38	26.86	27.60	57.13	57.17	57.15		
平 野	20.52	19.50	19.99	20.27	19.72	19.98	45.71	45.70	45.70		
神 出	19.94	21.45	20.72								
岩 岡	35.26	37.57	36.44	27.25	28.10	27.69	57.62	56.84	57.22		
	30.79	34.47	32.70	37.76	42.57	40.28	51.74	55.46	53.67		
	26.32	25.05	25.67	26.65	24.64	25.61	42.73	43.34	43.04		
合 計	19.98	20.94	20.48	21.47	23.32	22.44	41.79	45.48	43.72		
備 考				灘 区 } 市議補欠選挙 兵庫区 } 同時執行							

(その3)

⑬ 平成 5.10.24 (H)			⑭ 平成 9.10.26 (日)			執行年月日	
男	女	計	男	女	計	男女別	区・支所 出張所名
24.97	26.40	25.72	43.52	45.61	44.61	東	灘 区
18.50	20.08	19.34	45.59	49.08	47.45	灘	区
15.99	17.23	16.66	40.88	44.90	43.04	中	央 区
18.67	21.40	20.10	41.59	47.28	44.55	兵	庫 区
17.92	17.87	17.89	43.09	44.47	43.82	北	区
16.07	15.72	15.88	43.05	44.24	43.68		本 区
20.89	21.34	21.12	43.15	44.80	44.01		出張所計
33.02	31.35	32.07	42.79	47.08	45.21		有馬
17.69	17.89	17.80	41.99	43.27	42.66		有野
16.91	17.72	17.33	41.82	43.82	42.87		山田
26.30	27.11	26.72	40.90	46.17	43.58		道場
33.60	35.45	34.57	51.79	56.20	54.14		八多
57.84	60.41	59.18	75.77	76.67	76.24		大沢
24.42	25.64	25.06	42.44	41.10	41.75		長尾
34.92	32.68	33.75	51.87	54.50	53.24		淡河
28.91	33.48	31.32	44.37	49.43	47.02	長	田 区
17.94	17.61	17.77	47.08	48.75	47.97	須	磨 区
19.97	19.99	19.98	47.59	49.61	48.67		本 区
16.39	15.65	16.00	46.74	48.15	47.48		北須磨支所
16.89	17.03	16.95	42.93	45.00	44.01	垂	水 区
19.98	20.17	20.08	43.38	45.04	44.23	西	区
16.24	17.22	16.74	35.50	37.79	36.67		本 区
20.87	20.88	20.87	45.12	46.61	45.88		出張所計
15.36	15.95	15.65	35.47	39.02	37.23		伊川谷
24.62	22.74	23.65					櫛 谷
			53.24	52.50	52.85		西神中央
18.80	17.47	18.10	45.72	45.94	45.83		押部谷
25.57	26.69	26.14					平 野
38.81	45.17	42.09	50.89	55.60	53.33		神 出
19.80	19.07	19.42	39.30	40.94	40.14		岩 岡
19.87	20.93	20.43	43.66	46.29	45.04	合	計
東灘区…市議再選挙 長田区…市議補欠選挙 同時執行			須磨区…市議補欠選挙 同時執行			備 考	

(その4)

区・支所 出張所名			執行年月日		
			⑮ 平成13年10月28日(日)		
			男女別		計
			男	女	
東	灘	区	37.75	38.08	37.92
灘		区	40.08	41.22	40.69
中	央	区	35.35	37.98	36.77
兵	庫	区	35.56	38.85	37.27
北		区	37.72	37.51	37.61
	本	区	38.21	37.72	37.95
	北神	出張所	36.78	37.11	36.95
長	田	区	37.91	41.03	39.56
須	磨	区	40.30	40.33	40.32
	本	区	40.43	40.52	40.48
	北須磨	支所	40.22	40.20	40.21
垂	水	区	36.89	37.30	37.11
西		区	37.41	37.14	37.27
	本	区	32.69	33.20	32.95
	西神中央	出張所	47.34	44.89	46.04
合	計		37.72	38.53	38.14
備	考				

⑤ 過去の市長選挙の時間毎投票率 (%)

	執行年月日	8時	9時	10時	11時	12時	13時	14時	15時	16時	17時	(最終) 18時	19時	(最終) 20時
①	昭和22. 4. 5 (土)											50.09	—	—
②	24.11.25 (金)											39.66	—	—
③	28.11.20 (金)			11.99				21.22				37.43	—	—
④	32.11.15 (金)			13.19		18.15			26.89			37.43	—	—
⑤	36.11.14 (火)		7.72	9.01	11.34	12.48	14.84	16.18	19.16	20.65	23.74	27.34	—	—
⑥	40.11.12 (金)		6.84	9.57	11.76	14.19	16.21	18.52	20.85	23.29	25.98	32.53	—	—
⑦	44.11.14 (金)		8.36	11.82	14.51	17.57	20.13	22.77	25.62	28.33	31.11	37.89	—	—
⑧	48.10.28 (日)	0.63	4.05	8.92	16.13	24.51	31.32	37.17	42.16	46.22	49.66	59.02	—	—
⑨	52.10.30 (日)	0.00	0.57	2.61	5.65	8.76	10.96	12.89	15.21	17.25	19.58	24.70	—	—
⑩	56.10.25 (日)	0.01	0.12	1.51	3.70	6.37	8.42	10.31	12.00	13.49	15.37	20.48	—	—
⑪	60.10.27 (日)	0.01	0.51	2.13	4.96	7.82	10.16	11.87	13.60	14.98	16.86	22.44	—	—
⑫	平成元.10.29 (日)	0.19	2.79	7.07	12.49	18.39	22.68	26.13	29.16	31.69	34.78	43.72	—	—
⑬	平成 5.10.24 (日)	0.00	0.40	2.35	4.73	7.39	9.31	10.87	12.52	14.19	15.55	20.43	—	—
⑭	平成 9.10.26 (日)	0.09	2.65	6.75	12.31	17.84	22.01	25.36	29.13	32.50	35.58	45.04	—	—
⑮	平成13.10.28 (日)	0.01	0.83	3.41	7.48	11.51	14.49	16.89	19.68	21.80	24.37	27.03	29.55	38.14

⑥ 最近の各種選挙の時間毎投票率 (%)

執行年月日	選挙の種類	9時	11時	13時	15時	17時	(最終) 18時	19時	(最終) 20時	備考
6.10.30(日)	知事選挙	1.00	6.60	12.51	17.01	20.89	26.83	—	—	県下34.35
7. 6.11(日)	県市会議員選挙	2.86	12.29	22.37	29.57	35.50	45.23	—	—	県会45.23(神戸市)
7. 7.23(日)	参議院選挙	1.73	8.63	15.82	21.01	25.93	34.77	—	—	県下38.29
8.10.20(日)	衆議院選挙	3.88	15.27	27.24	35.80	43.12	53.53	—	—	県下57.97
8.11.17(日)	参議院補欠選挙	0.08	3.26	7.37	10.26	13.52	18.45	—	—	県下21.19
9.10.26(日)	市長選挙	2.65	12.31	22.01	29.13	35.58	45.04	—	—	
10. 7.12(日)	参議院選挙	2.59	11.75	22.36	29.06	34.89	38.67	43.45	56.16	県下56.95
10.10.25(日)	知事選挙	0.84	6.86	13.45	18.52	23.55	26.73	30.08	37.59	県下39.90
11. 4.11(日)	県市会議員選挙	1.60	10.22	20.71	28.32	34.49	37.37	40.99	51.70	県会51.70(神戸市)
12. 6.25(日)	衆議院選挙	2.75	12.92	23.90	31.64	37.72	41.60	45.43	57.05	県下60.55
13. 7.29(日)	参議院議員・県知事選挙	3.32	13.48	22.11	27.35	32.46	36.42	41.15	54.67	県下 参55.63 知55.34

(2) 不在者投票に関する調

① 事由別不在者投票者数

区分 区名	法 第 49 条 第 1 項					同 条 第 2 項	合 計
	第 1 号	第 2 号	第 3 号	第 4 号	第 5 号		
東 灘 区	2,060	3,597	587	0	8	49	6,301
灘 区	1,403	2,277	719	0	8	27	4,434
中 央 区	1,308	1,927	461	0	7	18	3,721
兵 庫 区	1,377	2,371	766	0	3	28	4,545
北 区	2,566	5,817	1,156	0	9	36	9,584
長 田 区	1,322	2,519	576	0	6	29	4,452
須 磨 区	2,600	5,050	819	0	4	36	8,509
垂 水 区	3,106	4,973	921	0	10	53	9,063
西 区	2,830	5,793	1,403	0	2	35	10,063
合 計	18,572	34,324	7,408	0	57	311	60,672

② 不在者投票管理者別不在者投票者数

区分 区名	選挙人の属 する区の選 管委員長に 対してなし たもの	選挙人が所 在・居住す る地の市区 町村の選管 委員長に対 してしたもの	船長に対し てしたもの	病院院長、 老人ホーム の長、国立 保養所長、 援護施設又 は保護施設 の長に対し てしたもの	監獄の長、 代用監獄の 管理者に対 してなもの	少年院の長 又は婦人補 導院の長に 対してなし たもの	合 計
東 灘 区	5,738	7	0	505	2	0	6,252
灘 区	3,755	2	0	649	1	0	4,407
中 央 区	3,301	5	0	395	2	0	3,703
兵 庫 区	3,836	3	0	678	0	0	4,517
北 区	8,496	11	0	1,039	2	0	9,548
長 田 区	3,955	3	0	464	1	0	4,423
須 磨 区	7,816	0	0	657	0	0	8,473
垂 水 区	8,243	10	0	757	0	0	9,010
西 区	8,750	2	0	1,276	0	0	10,028
合 計	53,890	43	0	6,420	8	0	60,361

(注) 郵便による不在者投票の数 (311) は含まれていない

③ 中間の用紙交付・投票状況

月 日 区 名	平成13年10月28日執行 (今回)			平成9年10月26日執行 (前回)			平成5年10月24日執行 (前々回)		
	10月14日 (告示日) 投票者数	10月23日 (10日目) 用紙 交付数	最終の 不在者 投票者 総数	10月12日 (告示日) 投票者数	10月21日 (10日目) 用紙 交付数	最終の 不在者 投票者 総数	10月10日 (告示日) 投票者数	10月19日 (10日目) 用紙 交付数	最終の 不在者 投票者 総数
東 灘 区	33	3,495	6,301	33	2,362	3,949	2	737	1,448
灘 区	29	2,601	4,434	4	1,794	2,990	0	770	1,099
中 央 区	80	2,134	3,721	19	1,359	2,283	1	564	852
兵 庫 区	17	2,755	4,545	18	1,876	3,055	4	928	1,299
北 区	42	5,035	9,584	28	3,007	5,372	3	1,397	2,100
長 田 区	23	2,464	4,452	8	1,630	2,844	1	565	1,364
須 磨 区	34	4,667	8,509	19	2,587	4,721	3	1,010	1,644
垂 水 区	41	5,086	9,063	30	2,715	5,012	5	1,128	1,828
西 区	56	5,944	10,063	22	3,338	5,584	7	1,455	1,895
合 計	355	34,181	60,672	181	20,668	35,810	26	8,554	13,529

区役所等の窓口での不在者投票者数

17:00まで	297	22,138	43,532
17:00以降	58	4,536	10,358
計	355	26,674	53,890

④ 選挙人名簿登録証明書及び郵便投票証明書交付状況

区分 区名	選挙人名簿 登録証明書	郵便投票証明 書交付件数	(交 付 区 分 内 訳)			
			身 体 障 害 者		戦 傷 病 者	
			両下肢・体幹	心臓・腎臓等	両下肢・体幹	心臓・腎臓等
東 灘 区	5	70	64	6	0	0
灘 区	3	57	51	6	0	0
中 央 区	3	32	22	10	0	0
兵 庫 区	2	49	47	2	0	0
北 区	14	68	61	7	0	0
長 田 区	0	75	63	12	0	0
須 磨 区	5	54	49	5	0	0
垂 水 区	9	90	78	12	0	0
西 区	2	60	52	8	0	0
合 計	43	555	487	68	0	0

(3) 各種投票に関する調

区分 区名	仮投票	点字投票	代理投票
東灘区	0	10	48
灘区	0	19	43
中央区	0	7	66
兵庫区	1	26	62
北区	0	13	54
長田区	0	14	63
須磨区	0	17	48
垂水区	0	29	49
西区	0	15	59
合計	1	150	492
前回（9年）	0	155	683

(4) 投票所に関する調

① 投票所施設及び階別設置状況

区分 区名	投票所数	内 容					
		区役所・支所・ 出張所・連絡所	学 校	公会堂	公民館	体育館	その他
東 灘 区	38	0	16	0	0	1	21
灘 区	29	1	15	0	0	0	13
中 央 区	30	1	15	0	0	0	14
兵 庫 区	34	0	16	0	0	0	18
北 区	64	1	24	0	0	0	39
長 田 区	34	0	17	0	1	0	16
須 磨 区	38	1	30	0	0	0	7
垂 水 区	40	1	24	0	0	0	15
西 区	48	0	24	0	0	0	24
合 計	355	5	181	0	1	1	167

階 別	総 数	地 階 1 階	1 階	2 階	3 階	4 階 以上
		355	1	348	4	1

② 投票所事務従事者数

区分 区名	区 選 管 職 員	市 ・ 区 職 員	そ の 他 の 者	計
東 灘 区	0	182	269	451
灘 区	0	160	208	368
中 央 区	0	171	183	354
兵 庫 区	0	173	180	353
北 区	0	349	411	760
長 田 区	0	192	226	418
須 磨 区	0	225	278	503
垂 水 区	0	276	347	623
西 区	0	275	360	635
合 計	0	2,003	2,462	4,465

③ 選挙人名簿登録者数別投票区（所）数

区分		男	女	計	1投票区 当りの 登録者数	1,000人 未 満
区 名						
東 灘 区		73,511	81,795	155,306	4.087	1
灘 区		45,900	52,699	98,599	3,400	1
中 央 区		40,311	45,937	86,248	2,875	1
兵 庫 区		43,702	47,415	91,117	2,680	1
北 本 区		83,592	93,485	177,077	2,767	20
	北 神 出 張 所	54,792	62,028	116,820	3,651	3
		28,800	31,457	60,257	1,883	17
長 田 区		40,113	44,537	84,650	2,490	0
須 磨 区		64,441	73,661	138,102	3,634	0
	本 区	25,837	30,404	56,241	3,125	0
	北 須 磨 支 所	38,604	43,257	81,861	4,093	0
垂 水 区		86,920	96,837	183,757	4,594	0
西 本 区		85,842	92,217	178,059	3,710	9
	本 区	58,308	61,186	119,494	3,621	3
	西 神 中 央 出 張 所	27,534	31,031	58,565	3,904	6
神 戸 市 計		564,332	628,583	1,192,915	3.360	33

(平成13年10月13日現在)

1,000人 ～ 1,999人	2,000人 ～ 2,999人	3,000人 ～ 3,999人	4,000人 ～ 4,999人	5,000人 ～ 5,999人	6,000人 ～ 6,999人	7,000人 ～ 7,999人	8,000人 以上	計
2	2	14	9	8	1	1	0	38
6	2	8	12	0	0	0	0	29
6	14	8	0	0	0	0	1	30
9	11	10	3	0	0	0	0	34
10	6	8	8	9	3	0	0	64
4	5	7	6	5	2	0	0	32
6	1	1	2	4	1	0	0	32
12	12	7	3	0	0	0	0	34
3	15	7	7	3	2	1	0	38
1	10	5	1	0	0	1	0	18
2	5	2	6	3	2	0	0	20
4	3	5	12	8	4	2	2	40
9	4	4	5	8	4	3	2	48
8	4	4	5	5	2	0	2	33
1	0	0	0	3	2	3	0	15
61	69	71	59	36	14	7	5	355

6. 開票に関する調

(1) 開票区別得票数に関する調

開票 区名	開票所名	党派	無所属	無所属	無所属	無所属	無所属
		候補者氏名	吉 田 順 一	木 村 し ぎ よ う	上 野 や す あ き	矢 田 た つ お	池 上 あ き ら
東灘区	灘中・高等学校		9,459	16,976	1,710	22,088	6,814
灘区	六甲小学校		5,464	10,987	1,269	16,237	4,966
中央区	神戸市勤労会館		3,847	8,916	1,450	13,540	2,632
兵庫区	兵庫公会堂		4,482	8,452	972	16,996	2,223
北区	北区民センター		8,513	16,731	1,831	32,499	5,291
長田区	長田区役所7F区民ギャラリー		3,334	8,543	1,340	17,640	1,837
須磨区	市立神戸工業高等学校		7,457	15,836	2,016	24,812	4,221
垂水区	垂水勤労市民センター		9,164	17,983	1,836	32,368	5,059
西区	平野小学校		9,184	14,469	1,765	33,501	5,602
神戸市合計			60,904	118,893	14,189	209,681	38,645

(立候補届出順)

有効 投票 数	無 効 投票 数	投 票 総 数	持 帰 り ・ そ の 他	投 票 者 総 数	確 定 時 刻
57,047	960	58,007	4	58,011	22:13
38,923	694	39,617	4	39,621	22:43
30,385	497	30,882	1	30,883	22:11
33,125	465	33,590	2	33,592	22:21
64,865	1,114	65,979	1	65,980	22:14
32,694	513	33,207	0	33,207	22:42
54,342	887	55,229	3	55,232	22:26
66,410	1,114	67,524	2	67,526	22:23
64,521	1,099	65,620	0	65,620	22:44
442,312	7,343	449,655	17	449,672	22:44

法定得票数 $442,312 \times 1/4 = 110,578$

供託物没収点 $442,312 \times 1/10 = 44,231.2$

(2) 無効投票に関する調

区分 開票 区名	総 数	内				
		所定の用 紙を用い ないもの	候補者でない 者又は候補者 となることが できない者の 氏名を記載し た も の	2 人以上 の候補者 の氏名を 記載した も の	被選挙権 のない候 補者の氏 名を記載 したもの	候補者の 氏名のほ か、他事 を記載し た も の
東灘区	960	0	22	17	0	2
灘 区	694	0	18	12	0	9
中央区	497	0	20	15	0	21
兵庫区	465	0	35	30	0	6
北 区	1,114	0	50	1	0	4
長田区	513	0	15	12	0	10
須磨区	887	0	27	18	0	46
垂水区	1,114	0	34	0	0	22
西 区	1,099	0	41	16	0	8
神戸市合計	7,343	0	262	121	0	128

訳						無効 投票率 (%)
候補者の 氏名を自 書しない もの	候補者の 何人を記 載したか を確認し 難いもの	白紙投票	単に雑事 を記載し たもの	単に記 号、符号 を記載し たもの	その他	
0	18	596	186	119	0	1.65
0	0	437	104	114	0	1.75
0	4	277	113	47	0	1.61
0	1	225	73	95	0	1.38
0	11	728	168	152	0	1.69
0	9	319	98	50	0	1.54
0	6	569	101	120	0	1.61
0	38	629	179	212	0	1.65
0	1	671	149	213	0	1.67
0	88	4,451	1,171	1,122	0	1.63

(3) 開票進捗状況

開票区名	第1報 (21:40)						
	吉田 順一	木村 しぎょう	上野 やすあき	矢田 たつお	池上 あきら	計	
						得票 合計	開票 率
東灘区	0	0	0	0	0	0	0.00
灘区	0	0	0	0	0	0	0.00
中央区	0	0	0	0	0	0	0.00
兵庫区	0	0	0	0	0	0	0.00
北区	0	0	0	0	0	0	0.00
長田区	0	0	0	0	0	0	0.00
須磨区	0	0	0	0	0	0	0.00
垂水区	0	0	0	0	0	0	0.00
西区	0	0	0	0	0	0	0.00
神戸市合計	0	0	0	0	0	0	0.00

第2報 (22:10)

吉田順一	木村しぎよう	上野やすあき	矢田たつお	池上あきら	計	
					得票合計	開票率
9,434	16,895	1,692	21,988	6,782	56,791	97.90
2,000	2,000	0	2,000	2,000	8,000	20.19
3,000	7,000	1,000	10,000	2,000	23,000	74.47
4,000	4,500	500	4,500	2,000	15,500	46.14
8,000	13,000	1,500	25,000	5,000	52,500	79.57
1,500	3,000	500	3,000	500	8,500	25.60
1,000	3,000	0	5,000	0	9,000	16.29
9,000	17,500	1,500	32,000	5,000	65,000	96.26
6,500	9,000	1,000	12,500	4,000	33,000	50.29
44,434	75,895	7,692	115,988	27,282	271,291	60.33

開票区名	第3報 (22:40)						
	吉田 順一	木村 しぎょう	上野 やすあき	矢田 たつお	池上 あきら	計	
						得票 合計	開票 率
東灘区	9,459	16,976	1,710	22,088	6,814	57,047	100.00
灘区	5,000	10,500	1,000	15,000	4,500	36,000	90.86
中央区	3,847	8,916	1,450	13,540	2,632	30,385	100.00
兵庫区	4,482	8,452	972	16,996	2,223	33,125	100.00
北区	8,513	16,731	1,831	32,499	5,291	64,865	100.00
長田区	3,000	8,500	1,000	17,500	1,500	31,500	94.86
須磨区	7,457	15,836	2,016	24,812	4,221	54,342	100.00
垂水区	9,164	17,983	1,836	32,368	5,059	66,410	100.00
西区	9,184	14,469	1,765	33,501	5,602	64,521	98.33
神戸市合計	60,106	118,363	13,580	208,304	37,842	438,195	98.57

確定報 (22:44)

吉田 順一	木村 しぎょう	上野 やすあき	矢田 たつお	池上 あきら	計	
					得票 合計	開票 率
9,459	16,976	1,710	22,088	6,814	57,047	100.00
5,464	10,987	1,269	16,237	4,966	38,923	100.00
3,847	8,916	1,450	13,540	2,632	30,385	100.00
4,482	8,452	972	16,996	2,223	33,125	100.00
8,513	16,731	1,831	32,499	5,291	64,865	100.00
3,334	8,543	1,340	17,640	1,837	32,694	100.00
7,457	15,836	2,016	24,812	4,221	54,342	100.00
9,164	17,983	1,836	32,368	5,059	66,410	100.00
9,184	14,469	1,765	33,501	5,602	64,521	100.00
60,904	118,893	14,189	209,681	38,645	442,312	100.00

(4) 開票事務従事者数

開票区名	区分 区選挙管理 委員会 事務職員	市・区 の 職 員	その他の者	計	枚数計 算機 台内 台数 (所有 台数)
東灘区開票区	8	134	1	143	9 (23)
灘区開票区	9	92	0	101	6 (16)
中央区開票区	8	78	0	86	4 (15)
兵庫区開票区	9	81	0	90	9 (16)
北区開票区	7	153	1	161	9 (30)
長田区開票区	9	78	0	87	11 (16)
須磨区開票区	11	122	0	133	6 (20)
垂水区開票区	8	188	0	196	12 (27)
西区開票区	7	151	0	158	16 (26)
合計	76	1,077	2	1,155	82 (189)

7. 選挙公営に関する調

(1) 個人演説会開催回数

(公営施設使用分のみ)

区分 区名	法第161条第1項及び第1号の公立学校及び公民館		法第161条第1項第2号の公会堂		法第161条第1項第3号の市選定した施設		合 計	
	公 費 担 負	候 補 者 担 負	公 費 担 負	候 補 者 担 負	公 費 担 負	候 補 者 担 負	公 費 担 負	候 補 者 担 負
東 灘 区	1	0	0	0	2	0	3	0
灘 区	1	0	0	0	2	0	3	0
中 央 区	1	0	0	0	0	0	1	0
兵 庫 区	3	0	0	0	0	0	3	0
北 区	2	0	0	0	2	0	4	0
長 田 区	3	0	0	0	1	0	4	0
須 磨 区	4	0	0	0	1	0	5	0
垂 水 区	2	0	0	0	1	0	3	0
西 区	1	0	1	0	1	0	3	0
合 計	18	0	1	0	10	0	29	0

(2) ポスター掲示場設置数

区名	区分	投票区数	ポスター掲示場設置数		1投票区当りの設置数
			法定設置数	実際の設置数	
東	灘区	38	274	274	7
灘	区	29	204	204	7
中	中央区	30	212	212	7
兵	庫区	34	236	236	7
北	区	64	463	463	7
長	田区	34	238	238	7
須	磨区	38	272	272	7
垂	水区	40	297	297	7
西	区	48	358	358	7
合	計	355	2,554	2,554	7

8. 選挙人名簿登録者数に関する調

区分 区名	(定時登録) H13.9.2 現在			(選挙時登録) H13.10.13 現在				
	男	女	計	男	女	計	一投票区 当りの登 録人員数	投票区数
東 灘 区	73,165	81,448	154,613	73,511	81,795	155,306	4.087	38
灘 区	45,782	52,539	98,321	45,900	52,699	98,599	3.400	29
中 央 区	40,301	45,867	86,168	40,311	45,937	86,248	2.875	30
兵 庫 区	43,690	47,388	91,078	43,702	47,415	91,117	2,680	34
北 区	83,448	93,371	176,819	83,592	93,485	177,077	2.767	64
本 区	54,736	62,022	116,758	54,792	62,028	116,820	3,651	32
北神出張所	28,712	31,349	60,061	28,800	31,457	60,257	1,883	32
長 田 区	40,116	44,551	84,667	40,113	44,537	84,650	2,490	34
須 磨 区	64,329	73,495	137,824	64,441	73,661	138,102	3,634	38
本 区	25,749	30,311	56,060	25,837	30,404	56,241	3,125	18
北須磨支所	38,580	43,184	81,764	38,604	43,257	81,861	4,093	20
垂 水 区	86,836	96,709	183,545	86,920	96,837	183,757	4,594	40
西 区	85,611	91,895	177,506	85,842	92,217	178,059	3,710	48
本 区	58,166	60,993	119,159	58,308	61,186	119,494	3,621	33
西神中央出張所	27,445	30,902	58,347	27,534	31,031	58,565	3,904	15
計	563,278	627,263	1,190,541	564,332	628,583	1,192,915	3,360	355

啓 発

9. 啓発事業計画

●前回よりの新規事業

分類	項目	内 容	期 間	備 考
掲 示 物 に よ る 啓 発	横断幕・懸垂幕	市・区・支所・出張所・連絡所庁舎、 公共施設、歩道橋、百貨店、スーパー、 商店街等に設置	10/1～28	135枚
	大看板・立看板・ プラスチック看板	市・区・支所庁舎、事業所、公共施設、 鉄道駅、交通センタービル、デュオこ うべ等に設置	10/1～28	83枚
	のぼり	市・区・支所・出張所・連絡所庁舎、 市バス停留所、公共施設等に設置	10/1～28	2,000本
	地下街通路小旗	さんちか、デュオこうべ、交通センター ビル通路に小旗（ペナント）を掲示	10/1～28	156枚
	●[手作り小旗(ペナント)]	学生ボランティアが描いた手作りの小 旗（ペナント）をデュオこうべ（山側） に掲出	10/1～28	8枚
	バナ－（街頭啓発旗）	フラワーロード、鯉川筋、緑と彫刻の 道、ハーバーランド、元町商店街等に 取り付け	10/1～28	686枚
	自動車胴体幕	広報自動車（自動車パトロール）に掲 示	10/27・28	32枚
	自動車ボディパネル	公用車にマグネット式のボディパネル を掲示	10/1～28	2,000枚
	市バス前面幕	市バス前面に胴体幕を掲示	10/1～28	600枚
	市バス胴体広告	主要路線の市バス胴体に広告	10/1～28	100台
啓 発	車内吊り広告	地下鉄、市バス、神戸新交通、●JR、 ●阪急、●阪神、神戸電鉄、山陽電鉄 等に掲示	期間中	4,890枚
	●バルーン人形	市・区・支所庁舎に設置	10/14～28	11体
	さんちかアドウインドー でのパネル展示	さんちか通路アドウインドーで投票参 加のパネル展示	10/1～28	
	明るい選挙を進める作品 コンクール優秀作品展	花時計ギャラリーで、特選・入選作品 等を展示 投票所でポスターコンクール全応募作 品を展示	10/1～16 10/28	
しゃべるポスター	市・区・支所・出張所・連絡所庁舎ロ ビーに設置	10/14～28	26枚	

分類	項目	内 容	期 間	備 考
印 刷 物 に よ る 啓 発	「選挙のお知らせ」	投票日、投票の資格要件、投票場所等の周知とともに、投票参加と不在者投票活用を呼びかけ 市内全世帯に配布するほか、広報紙の市外郵送サービス申込み世帯に郵送	期間中	新聞折り込み 592,000部 市外郵送 1,748部 公共施設他 28,000部 合計 620,000部
	ポ ス タ ー	市・区・支所等庁舎、事業所、鉄道駅、市場、浴場、理・美容所、金融機関、百貨店、スーパー、医療機関、学校、公営住宅、自治会、婦人会等に掲示	9月下旬～ 10/28	イメージポスター 29,000枚 投票日周知用 11,000枚 合計 40,000枚
	ポ ス タ ー 掲 示 場	ポスター掲示場の空き枠に投票日等を印刷	期間中	2,554枚
	「投票のご案内」ハガキ	有権者一人一人に郵送。投票日時、投票所の周知を徹底し、不在者投票の活用を呼びかけ	期間中	有権者全員
	広 報 紙	広報こうべ、区民広報紙で投票日の周知、投票参加・不在者投票の呼びかけ	9月1日号 10月1日号 10月15日号	
	機 関 紙 ・ 情 報 誌	各種機関紙や情報誌に投票参加・不在者投票の活用の呼びかけ等啓発記事を掲載	9～10月	
	日 刊 紙 新 聞 広 告	日刊6紙に投票参加呼びかけの統一広告を掲載	10/25	
	「L e t s せんきょ」	選挙情報提供冊子で投票日の周知、投票参加等の呼びかけ	9月～	50,000部
	チ ラ シ	スーパー等で配付、区街頭啓発等で活用	期間中	110,000枚
	市 内 転 入 者 用 チ ラ シ	区役所・支所・出張所の窓口で配付	9月～	6,000枚
	ス テ ッ カ ー	公用車、タクシー、市バス、地下鉄等に貼付	10/1～28	9,000枚
	封 筒 用 シ ー ル	市・区等から市民に発送する封筒に貼付	期間中	80,000枚
	薬 袋	中央市民病院・西市民病院・西神戸医療センターの薬袋に印刷	10月	約 35,000袋
	学 校 給 食 献 立 表	小学校の給食の献立表に投票日を印刷	10月	
	選 挙 公 報 の 余 白 利 用	選挙公報の余白を利用して投票参加の呼びかけ	10月	

分類	項目	内 容	期 間	備 考
放送・通信による啓発	テレビ	「サンテレビ」の市広報番組の中で投票参加の呼びかけ 「サンテレビ」でスポット広告放送	期間中	好き！神戸
	ラジオ	「AM KOBE」の市広報番組の中で投票参加の呼びかけ 「AM KOBE」, 「Kiss FM」, コミュニティFMでスポット広告放送	期間中	サンデー神戸 あじさいインフォメーション
	インターネット	神戸市のホームページで投票参加の呼びかけ	10/14~28	
	文字多重放送	市広報番組（こうべガイド）による文字多重放送（西日本文字放送（株））で投票参加の呼びかけ	10/14~28	近畿2府4県の専用チューナー設置家庭
	ケーブルテレビ	ケーブルテレビの市政情報提供番組やスポット広告で投票参加の呼びかけ	10/14~28	こうべチャンネル
	屋外文字放送（電光掲示板）	地下鉄主要駅LED、地下鉄三宮駅「Uあーと」での放映	10/14~28	
	電光掲示板付き自動販売機	市内の自動販売機広報システムを活用して投票参加の呼びかけ	10/14~28	市内約60箇所
	ユニバー記念競技場電光掲示板	サッカーJリーグ公式戦で投票参加の呼びかけ	10/13 10/20	
	スペースシアター	ハーバーランドセンタービルでのビデオ放映	10/14~28	
棄権防止放送	市・区庁舎、公共施設、地下鉄駅構内、百貨店等での案内放送で投票参加の呼びかけ 地下鉄車内放送による呼びかけ	10/14~28		
自動車巡回等による啓発	●アドカー	投票日や投票参加を呼びかける看板を掲示したアドカーが市内を巡回	10/11~28	延べ54台
	●セスナ機	セスナ機による空からの投票参加の呼びかけ	10/26~28	延べ20時間
	自動車パトロール	明るい選挙推進協議会による広報自動車の巡回	10/27・28	延べ32台
	広報自動車	各局・区所有広報パトロール車、タクシー借り上げ、明推協等による投票参加の呼びかけ	期間中	

分類	項目	内容	期間	備考	
資 材 に よ る 啓 発	ポケットティッシュ (●ケナフ入り)	各区街頭啓発、市・区窓口等で配布	9月下旬～ 10/28	300,000個	
	マジックスポンジ	〃	〃	20,000個	
	綿棒・救急バンセット	〃	〃	20,000個	
	●新聞整理袋	〃	〃	20,000個	
	●油取り紙(ケナフ入り)	〃	〃	20,000個	
	紙ふうせん	〃	〃	20,000個	
	●吹き戻し	〃	〃	20,000個	
街 頭 啓 発	街頭パレード	センター街・元町商店街での啓発パレードによる投票参加の呼びかけ	10/25	約100人	
	各区街頭啓発	各区ごとに駅前、商店街等で投票参加の呼びかけ	期間中	区選管、明推協委員等	
	イベント会場での啓発キャンペーン	グリーンフェスタ	10/7		
各 区 自 主 啓 発	各区が主体となり、区の地域性を生かした啓発事業を展開		9月～		
	各 区 の 主 な 啓 発 事 業	東灘区	ちんどんパフォーマンス等によるキャンペーン		
		灘区	選挙ウォークラリーと模擬投票所(王子動物園)		
		中央区	ヴィッセル神戸選手と明推協の街頭パレード		
		兵庫区	兵庫区歴史文化交流フェスティバルでのキャンペーン		
		北区	市長選挙出発進行号の運行(神戸電鉄)		
		長田区	区内の短大生による若者メガホン隊		
		須磨区	須磨健康スポーツフェア会場でのキャンペーン		
		垂水区	区民スポーツの日の会場でのキャンペーン		
西区	西区今昔劇場会場でのキャンペーン				
その他	関係機関への協力依頼	各関係機関への啓発活動に関する協力を依頼	随時		

選挙のお知らせ

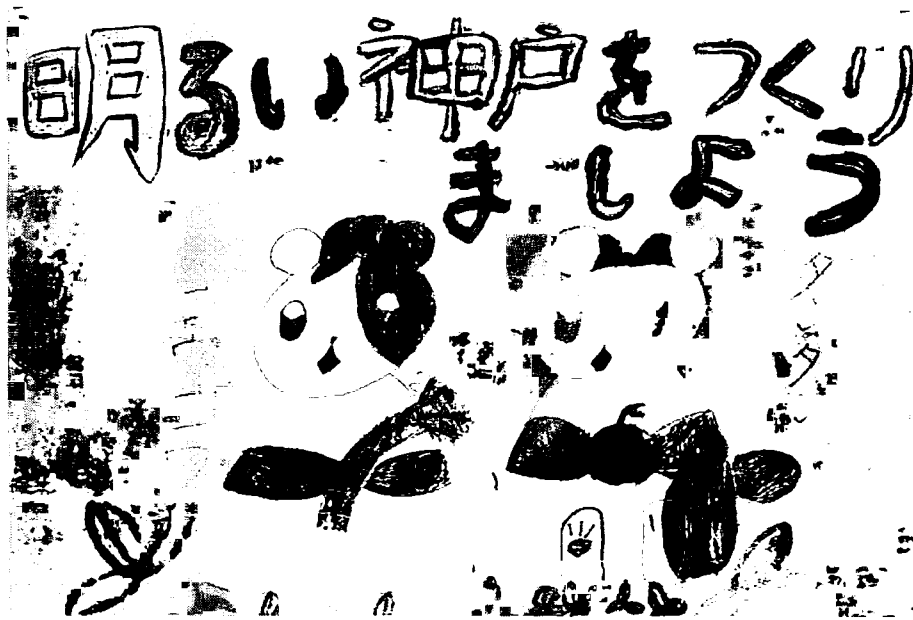
選挙のお知らせ

平成13年10月
発行/神戸市選挙管理委員会

神戸市長選挙

10月28日(日) 午前7時～午後8時

私たちの生活にかかわりの



平成13年度明るい選挙をすすめるポスターコンクール特選 山の手小学校2年 中村まいさんの作品

そろって投票しましょう

深い大切な選挙です

◆投票できる人は

- ▶ 昭和56年10月29日までに生まれた人で、今年の7月13日までに神戸市の住民基本台帳に記載され、引き続き居住している人です。

◆投票所は

- ▶ 「投票のご案内」ハガキをお送りしますので、確認のうえ投票所にご持参ください。
※なくしたり、忘れてしても投票できますので、投票所でお申し出ください。
- ▶ 今回から投票所が変わるところがあります。裏面の「投票所が変更になった地域」をご覧ください。
- ▶ 市内(区内)で住所を移した人の投票所は次のとおりです。
 - ①今年の9月26日までに「市内転入届」を出した人→新しい住所地の投票所になります。
 - ②9月27日以降に「市内転入届」を出した人→もとの住所地の投票所になります。
- ▶ 目の不自由な人には「点字投票」、目や手が不自由などで字を書くことができない人には投票所の係員が代筆する「代理投票」の制度があります。

- ▶ ご家族の「投票のご案内」ハガキを間違えてお持ちになる場合がありますので、投票所では、本人確認のため、誕生日(○月○日)をお尋ねしています。

◆不在者投票は

- ▶ 投票日に仕事やレジャー・買物などの予定のある人は不在者投票ができます。ご利用ください。
- ▶ 選挙人名簿に登録されている区役所、支所へお越しください。その場で不在者投票ができます。印鑑は不要です。
 - ※北区の選挙人名簿に登録されている人は、北区役所のほか北神出張所及び山田連絡所またはお住まいの地域の連絡所でも不在者投票ができます。
 - ※須磨区の選挙人名簿に登録されている人は、須磨区役所のほか北須磨支所でも不在者投票ができます。
 - ※西区の選挙人名簿に登録されている人は、西区役所のほか西神中央出張所またはお住まいの地域の連絡所でも不在者投票ができます。

【受付期間】

平成13年10月14日(日)～10月27日(土)
時間は、午前8時30分～午後8時
(土曜日、日曜日も受付)

- ※手続きをすれば滞在先でもできます。ただし、神戸市以外の市役所・町村役場などで不在者投票をされる場合は、受付日時が異なりますので、詳しくは滞在先の選挙管理委員会にお問い合わせください。
- ▶ 病院や老人ホームなどに入院・入所中の人はその施設が「不在者投票施設」に指定されていれば、施設内で投票できます。各施設にご確認ください。
- ▶ 身体障害者手帳、戦傷病者手帳をお持ちの人は障害の程度によって、「郵便による不在者投票」ができます。あらかじめ、「郵便投票証明書」を取り寄せておく必要がありますので、お住まいの区の選挙管理委員会にお問い合わせください。
投票用紙は、10月24日までに「郵便投票証明書」を添えて選挙人名簿に登録されている区の選挙管理委員会に請求してください。



ひとりひとりの未来が
その一票にかかっています。

10月28日(日)
午前7時～午後8時

**神戸市長
選挙**

神戸市・区選挙管理委員会／明るい選挙推進協議会

投票所が変更になった地域

区名	投票所が変更になった地域	新しい投票所
兵庫区	楠谷町、梅元町、平野町の内字上ノ山、字皿器谷、字平野谷、字清渡	楠谷老人いこいの家
北区	淡河町中山、淡河町野瀬、淡河町神田、淡河町神影	上淡河地域福祉センター
須磨区	妙法寺のうち次の字を除く地域 (アチロ、荒打、上ノ池、円満林(2・6番地)、大津江、檜原、ロノ川、小崎、ゴマ谷、清水谷、菅ノ池、竹向イ、辻、トン松、道正川、西丈夫谷、ぬめり石、兀山(1～6番地)、蓮池、東丈夫谷、東畑、万上畑、三ツ滝、山崎)	妙法寺小学校
垂水区	神陵台1～6丁目	神陵台幼稚園

*詳しくは、お手元に届きます「投票のご案内」ハガキをご覧ください。

お問い合わせは下記の選挙管理委員会へ

区名	郵便番号	住所	電話番号
東灘区	〒658-8570	神戸市東灘区住吉東町5丁目2番1号	☎841-4131 (代)
灘区	〒657-8570	神戸市灘区神ノ木通3丁目6番18号	☎871-5101 (代)
中央区	〒651-8570	神戸市中央区雲井通5丁目1番1号	☎232-4411 (代)
兵庫区	〒652-8570	神戸市兵庫区荒田町1丁目21番1号	☎511-2111 (代)
北区	〒651-1195	神戸市北区鈴蘭台西町1丁目25番1号	☎593-1111 (代)
長田区	〒653-8570	神戸市長田区北町3丁目4番地の3	☎579-2311 (代)
須磨区	〒654-8570	神戸市須磨区中島町1丁目1番1号	☎731-4341 (代)
北須磨支所	〒654-0195	神戸市須磨区中落合2丁目2番5号	☎793-1212 (代)
垂水区	〒655-8570	神戸市垂水区日向1丁目5番1号	☎708-5151 (代)
西区	〒651-2195	神戸市西区玉津町小山字川端180番地の3	☎929-0001 (代)

*各区選挙管理委員会への郵便物は、上記の郵便番号と「○○区選挙管理委員会」宛で届きます。

神戸市選挙管理委員会 ☎078-322-5815 (直)



今月の花 (コスモス)

2001.9.1現在 (前月比)
人口 1,502,763人 (+1.031)
世帯数 617,586 (+ 813)
面積 549.98km² (-)

広報 こうべ

2001年(平成13年)10月1日

主な内容

- (2頁) ころべ男女共同参画推進月間
- (3頁) 市営住宅の入居希望者へ呼びかけの掲載
- (4頁) 出陣トーク/区議会議員選挙
- (5頁) 六甲山小学校市内全域から転入学受け入れの紹介
- (6頁) 小学生の読書活動「読書小百科」
- (7頁) 住宅月間「リエゾン・ラボ」
- (17頁) 子育て支援「神戸区立心斎橋児童(童)遊育センター」
- (18頁) 神戸っ子レポート/ウイングスタジアム神戸まつり日曜教室/国立公園コスモスの丘

発行(毎月1日)/神戸市役所 〒650 8570 中央区加納町6丁目5番1号 ☎(078)331-8181(大代表) ホームページ <http://www.city.kobe.jp>

神戸市長選挙

ひとりひとりの未来がその1票にかかっています



13年度 明るい選挙をすすめるポスターコンクール特選 永野 久美さん(兵庫区)の作品

投票日は10月28日(日)

投票時間 午前7時～午後8時

十月二十八日は、神戸市長選挙の投票日です。神戸の未来と、わたしたちの生活にかかわりの深い大切な選挙です。みなさんの一票に、ひとりひとりの未来がかかっています。ぜひ、投票しましょう。

投票できる人

昭和五十二年十月二十九日までに生まれ、今年七月十三日まで神戸市の住民基本台帳に記載され、引き続き居住している人。

当日の投票案内

「投票所」 「投票のご案内」ハガキを郵送しますので、確認のうえ、投票所に持参してください。

※ハガキをなくしたり、忘れたりしても投票できます。投票所でお申し出ください。

市(区)内で住所を移した場合は投票所は次のとおりです。

- ①九月二十六日までに「市内転入届」を出した人⇒新しい住所地の投票所
- ②九月二十七日以降に「市内転入届」を出した人⇒元の住所地の投票所

※間違えて、家族の「投票のご案内」ハガキをお持ちになる場合があります。

不在者投票

「投票日に仕事やレジャー、買物などの予定のある人」選挙人名簿に登録されている区役所、支所へ、十月十四～二十七日(土・日曜日)も受け付け)にお越しください。受け付け時間は、午前八時三十分～午後八時です。その場で不在者投票ができます。印鑑は不要です。※北区および西区の選挙人名簿に登録されている人は、

区役所のほか出張所またはお住まいの地域の連絡所でも、須磨区の選挙人名簿に登録されている人は、区役所のほか支所でもできます。※手続を詳しくは所在の選挙管理委員会にお問い合わせください。

一 病院や老人ホームなどに入院・入所中の入
その施設が「不在者投票施設」に指定されている場合は、施設内で投票できます。各施設に確認してください。

一 身体障害者手帳、戦傷病者手帳をお持ちの人
障害の程度によって、「郵便による不在者投票」ができます。

ので、投票所では、本人確認のため、誕生日(○月△日)をお尋ねしています

「点字投票」代理投票
目の不自由な人には「点字投票」目や手が不自由な人などで字を書くことのできな人には、投票所の係員が代筆する「代理投票」の制度があります。

問い合わせ先

市選挙管理委員会 ☎322-5815			
区選挙管理委員会 (区役所内)			
東 灘	☎841-4131	長 田	☎579-2311
灘	☎871-5101	須 磨	☎731-4341
中 央	☎232-4411	(北須磨支所)	☎793-1212
兵 庫	☎511-2111	垂 水	☎708-5151
北	☎593-1111	西	☎929-0001

あらかじめ「郵便投票証明書」を取り寄せておく必要がありますので、お住まいの区選挙管理委員会にお問い合わせください。投票用紙は、十月二十四日までに「郵便投票証明書」を添えて、選挙人名簿に登録されている区選挙管理委員会に請求してください。

神戸市長選挙

投票日／10月28日(日)
投票時間／午前7時～午後8時

一人ひとりが主役です
いい町つくる明るい選挙

●投票できる人

昭和56年10月29日までに生まれ、今年7月13日までに神戸市に住民登録をし、引き続き居住している人は神戸市長選挙の投票ができます。

●投票所

選挙期間中に投票所を記載した「投票のご案内」はがきを住民票の住所に郵送しますので、ご確認ください。

最近になって市内で住所異動届をした人のうち、9月26日までに届け出をした人は新住所地で、9月27日以降に届け出をした人は旧住所地での投票となりますのでご注意ください。

投票所では本人確認のためお誕生日(何月何日)をおたずねしています。



当日、投票所に行けない人は、不在者投票ができますのでご利用ください。

●不在者投票

旅行や出張の場合

10月14～27日の間に、住民票のある区役所・支所または管轄の出張所へお越しください。受付時間は午前8時30分～午後8時まで(土・日曜日も受け付け)です。

また、住民票のある区以外の市町村で不在者投票をする場合は、あらかじめ投票用紙などを住民票のある区選挙管理委員会に直接または郵送で請求する必要があります。(手続きはお早めに!)

病院や老人ホームなどに入院・入所中の場合

その施設が「不在者投票指定施設」になっていれば、そこで投票することができます。施設で確認ください。

身体障害者手帳、戦傷病者手帳をお持ちの場合

障害の程度により、「郵便による不在者投票」ができます。詳しくは兵庫区選挙管理委員会まで。

投票所が変わる所があります!

【お住まいの地域】

楠谷町、梅元町、平野町の内字上ノ山・
字皿器谷・字平野谷・字済渡

7月の参議院議員・兵庫県知事選では「水の科学博物館事務所」でしたが、今回から従来の「楠谷老人いさいの家」にもどります。



13年度 明るい選挙をすすめる ポスターコンクール

特選
作品



兵庫中学校1年
佐藤 愛子 さん

13年度 明るい選挙をすすめる コピーコンクール

特選
作品

よい町 悪い町
選挙できます!!

湊川中学校2年
小林 敬明 さん

お問い合わせ／兵庫区選挙管理委員会(兵庫区役所内) ☎511-2111(代)へ

「市内転入届」を出された有権者のみなさまへ

10月28日(日)は
神戸市長選挙の投票日です
そろって投票しましょう

◆市長選挙の投票ができるのは、昭和56年10月29日までに生まれた人で、今年7月13日までに神戸市の住民基本台帳に記載され、引き続き居住している人です。

◆市長選挙の投票のできる人が、市内で住所を移された場合の投票所はつぎのとおりです。

○9月26日までに「市内転入届」を出された方

⇒新しい住所地の投票所になります。

○9月27日以降に「市内転入届」を出された方

⇒もとの住所地の投票所になります。

☆「投票のご案内」ハガキを住民票の住所に郵送しますので、ご確認ください。

*「投票のご案内」ハガキをなくしたり、忘れてりしても投票できます。

☆投票所では、本人確認のため、誕生日(○月○日)をお尋ねしています。

お問い合わせは下記の選挙管理委員会へ

市	☎322-5815(直)	長田区	☎579-2311(代)
東灘区	☎841-4131(代)	須磨区	☎731-4341(代)
灘区	☎871-5101(代)	北須磨支所	☎793-1212(代)
中央区	☎232-4411(代)	垂水区	☎708-5151(代)
兵庫区	☎511-2111(代)	西区	☎929-0001(代)
北区	☎593-1111(代)		

参 考

得票数	当日 有権者数	投票者 総数	天候	便乗選挙	備考
73,318 65,072 5,017 2,432	312,515	156,527	-		新憲法制定後初の選挙 知事選挙と同時選挙
67,915 43,976 21,986 8,757 1,234	365,063	144,775	晴		S24.9.27小寺市長の死去 に伴う選挙
181,970 11,878 6,892 3,951 2,947	562,834	210,677	晴	灘区 (欠1-候5) 36.45%	灘区・補欠選挙
194,724 24,296 7,920	611,470	228,863	晴		
151,550 12,722 10,152 5,052	667,501	182,486	晴	垂水区 (欠1-候6) 45.37%	垂水区・補欠選挙
181,781 33,562 7,403 7,401	721,096	234,563	曇 のち 小雨	兵庫区 (欠1-候3) 37.52%	兵庫区・補欠選挙
212,625 97,835	833,085	315,689	曇		
288,964 244,687 827 671 575 380 269	918,070	541,829	小雨 のち 晴	長田区 (欠1-候5) 65.89%	長田区・補欠選挙
208,226 17,656	935,089	230,952	晴	東灘区 (欠1-候4) 30.13%	東灘区・補欠選挙
169,820 21,667	954,194	195,424	晴		
206,746 3,425 3,064 1,684 1,146	998,706	224,102	晴	灘区 (欠1-候4) 33.71% 兵庫区 (欠1-候4) 34.39%	灘区・補欠選挙 兵庫区・補欠選挙
238,199 126,063 90,388 3,612	1,058,373	462,754	晴		
203,464 15,661	1,124,407	229,695	晴	東灘区 (欠1-候5) 25.72% 長田区 (欠1-候4) 31.31%	東灘区・再選挙 長田区・補欠選挙
271,035 225,230 6,458	1,133,353	510,445	晴	須磨区 (欠1-候4) 47.81%	須磨区・補欠選挙
209,681 118,893 60,904 38,645 14,189	1,178,862	449,672	曇 ときどき 雨		

(2) 指定都市の市長選挙に関する調

① 直近の選挙結果

	執行年月日	当日有権者数		
		男	女	計
札幌市	平成11年4月11日	662,150	744,715	1,406,865
仙台市	平成13年7月29日	372,964	398,013	770,977
千葉市	平成13年6月17日	345,879	344,362	690,241
川崎市	平成13年10月21日	518,719	478,525	997,244
横浜市	平成10年4月5日	1,326,940	1,293,815	2,620,755
名古屋市	平成13年4月22日	821,861	849,166	1,671,027
京都市	平成12年2月6日	533,561	592,904	1,126,465
大阪市	平成11年11月28日	981,280	1,030,284	2,011,564
神戸市	平成13年10月28日	556,510	622,352	1,178,862
広島市	平成11年1月31日	411,243	444,562	855,805
北九州市	平成11年1月31日	372,410	427,527	799,937
福岡市	平成10年11月15日	464,217	518,664	982,881

投票者数			投票率		
男	女	計	男	女	計
388,995	449,283	838,278	58.75	60.33	59.58
208,490	225,286	433,776	55.90	56.60	56.26
136,440	139,829	276,269	39.45	40.61	40.03
179,407	187,195	366,602	34.59	39.12	36.76
439,376	454,621	893,997	33.11	35.14	34.11
251,310	273,595	524,905	30.58	32.22	31.41
242,027	274,998	517,025	45.36	46.38	45.90
309,874	365,030	674,904	31.58	35.43	33.55
209,894	239,778	449,672	37.72	38.53	38.14
187,552	212,996	400,548	45.61	47.91	46.80
159,502	193,761	353,263	42.83	45.32	44.16
194,025	233,436	427,461	41.80	45.01	43.49

② 過去の投票率

	昭和22	23	24	25	26	27	28	29	30	31
札幌市	(63.40)				(78.90)				(65.15)	
仙台市	(71.70)				(80.90)				(76.07)	
千葉市				(51.39)				(48.85)		
川崎市	(67.08)				(83.27)				(75.82)	
横浜市	55.20				74.60				63.45	
名古屋市	64.10				78.10	61.10				59.64
京都市	50.70			49.50				53.60		
大阪市	49.90				71.98				60.92	
神戸市	50.09		39.66				37.43			
広島市	(64.76)				(89.01)				(78.91)	
北九州市										
福岡市	(63.72)				(85.52)				(71.81)	(64.78)

	昭和42	43	44	45	46	47	48	49	50	51
札幌市	(64.46)				(68.39)				78.69	
仙台市				(67.57)				(73.99)		
千葉市				(46.42)				(57.59)		
川崎市	(56.92)				(64.32)				71.06	
横浜市	63.35				63.48				64.53	
名古屋市			43.65				61.42			
京都市	53.75				59.00				19.50	
大阪市	57.67				61.56/34.85				43.34	
神戸市			37.89				59.02			
広島市	(67.33)				(67.85)				(61.42)	
北九州市	69.95				68.36				75.60	
福岡市		(49.42)				67.67				61.15

	昭和62	63	平成元	2	3	4	5	6	7	8
札幌市	71.37				65.75				61.00	
仙台市		(42.83)				36.26	39.20			
千葉市			(43.03)				29.71			
川崎市	60.63		48.03				29.29			
横浜市				34.32				32.37		
名古屋市			43.66				31.70			
京都市			40.60				41.55			41.59
大阪市	42.95				34.26				28.45	
神戸市			43.72				20.43			
広島市	50.30				59.80				29.30	
北九州市	68.46				48.95				40.32	
福岡市				34.04				31.67		

() 内は指定都市となる以前の選挙における投票率

3 2	3 3	3 4	3 5	3 6	3 7	3 8	3 9	4 0	4 1	
37.45	(64.82) (35.63) 49.53	(74.55) (76.86) 68.06 66.73 (82.77)	59.89 (46.68)	52.63 27.34	(67.96) (30.70) 48.61	(72.76) (63.93) 66.46 68.14 (73.19) 65.49	(52.10)	44.95 32.53	(72.06) (38.81) 49.29	札幌市 仙台市 千葉市 川崎市 横浜市 名古屋市 京都市 大阪市 神戸市 広島市 北九州市 福岡市

5 2	5 3	5 4	5 5	5 6	5 7	5 8	5 9	6 0	6 1	
(63.51) 61.81 24.70	(65.69) 36.08	75.19 59.84 16.13 39.67 (36.61) 63.65	40.87	(25.07) 26.26 27.11 20.48	(60.32) 39.76	78.10 60.89 37.60 32.95 65.03	(58.15) 64.37	(29.42) 33.35 42.50 22.44	36.80 40.46	札幌市 仙台市 千葉市 川崎市 横浜市 名古屋市 京都市 大阪市 神戸市 広島市 北九州市 福岡市

9	1 0	1 1	1 2	1 3						
31.97 37.79 35.28 34.28 45.04	34.11	59.58 33.55 46.80 44.16	45.90	56.26 40.03 36.76 31.41 38.14						札幌市 仙台市 千葉市 川崎市 横浜市 名古屋市 京都市 大阪市 神戸市 広島市 北九州市 福岡市

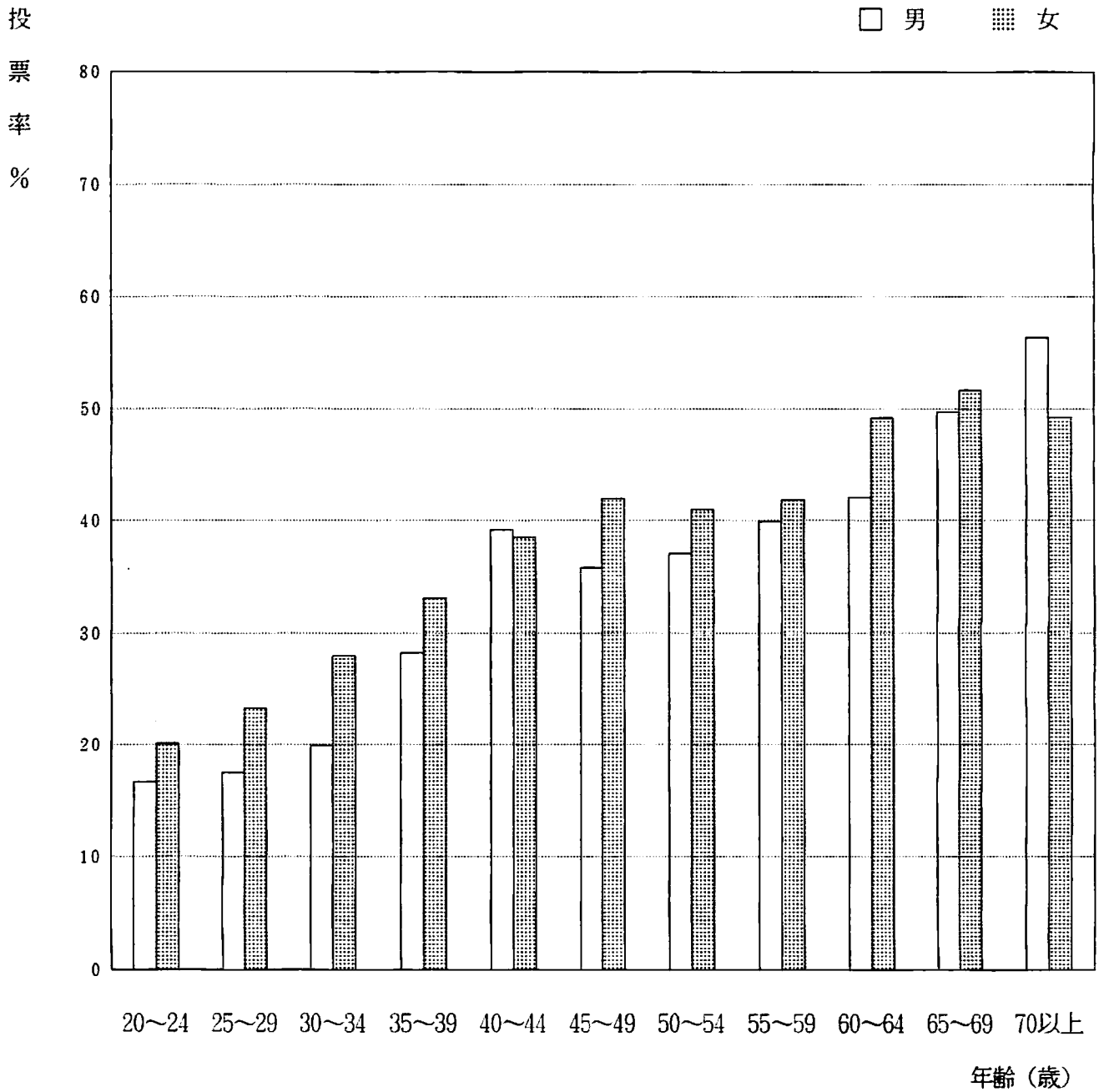
(3) 投票状況調査結果

① 年齢階層別投票状況

年 齡 階層別	有 権 者 数			投 票 者 数			投 票 率		
	男	女	計	男	女	計	男	女	計
歳	人	人	人	人	人	人	%	%	%
20～24	666	711	1,377	111	143	254	16.67	20.11	18.45
25～29	714	882	1,596	125	205	330	17.51	23.24	20.68
30～34	633	805	1,438	126	225	351	19.91	27.95	24.41
35～39	524	692	1,216	148	229	377	28.24	33.09	31.00
40～44	475	696	1,171	186	268	454	39.16	38.51	38.77
45～49	467	619	1,086	167	260	427	35.76	42.00	39.32
50～54	662	740	1,402	245	303	548	37.01	40.95	39.09
55～59	511	614	1,125	204	257	461	39.92	41.86	40.98
60～64	454	626	1,080	191	308	499	42.07	49.20	46.20
65～69	366	635	1,001	182	328	510	49.73	51.65	50.95
70～	612	1,422	2,034	345	700	1,045	56.37	49.23	51.38
計	6,084	8,442	14,526	2,030	3,226	5,256	33.37	38.21	36.18
全市総数	556,510	622,352	1,178,862	209,894	239,778	449,672	37.72	38.53	38.14

平成13年10月28日執行神戸市長選挙

年齢階層別投票状況



② 年齢階層別構成比

年 齢 階層別	有 権 者 比			投 票 者 比		
	男	女	計	男	女	計
歳	%	%	%	%	%	%
20～24	10.95	8.42	9.48	5.47	4.43	4.83
25～29	11.73	10.45	10.99	6.16	6.35	6.28
30～34	10.40	9.54	9.90	6.21	6.97	6.68
35～39	8.61	8.20	8.37	7.29	7.10	7.17
40～44	7.81	8.24	8.06	9.16	8.31	8.64
45～49	7.68	7.33	7.48	8.23	8.06	8.13
50～54	10.88	8.77	9.65	12.07	9.39	10.43
55～59	8.40	7.27	7.74	10.05	7.97	8.77
60～64	7.46	7.42	7.44	9.41	9.55	9.49
65～69	6.02	7.52	6.89	8.96	10.17	9.70
70～	10.06	16.84	14.00	16.99	21.70	19.88
計	100	100	100	100	100	100

備 考

- 1 この2つの表は、今回の神戸市長選挙の投票状況を年齢階層別・男女別に調べたものです。
- 2 調査内容は、次のとおりです。
 - (1) 抽出は選挙人名簿抄本から行いました。
 - (2) 抽出数は14,526人で、神戸市有権者数の約1.23%です。
- 3 表中で全市総数とあるのは、神戸市全体の投票結果です。
- 4 年齢階層別構成比は、調査における有権者及び投票者の年齢別の割合を示したものです。

