




○表示及び略号の説明

1. 変更区域及び変更内容

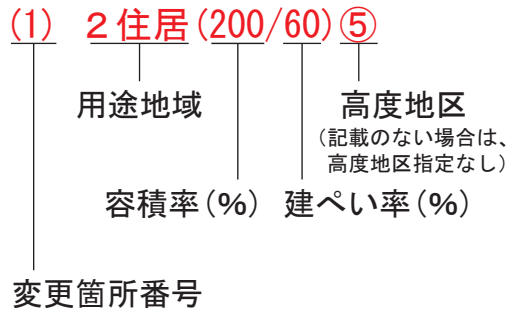
表示	変更内容
	用途地域, 高度地区

2. 境界表示

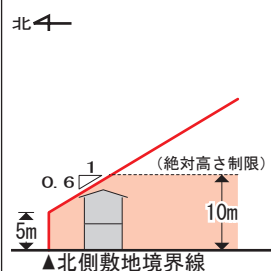
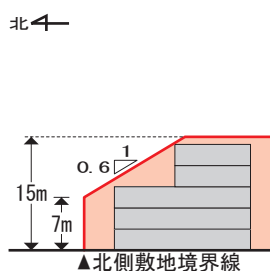
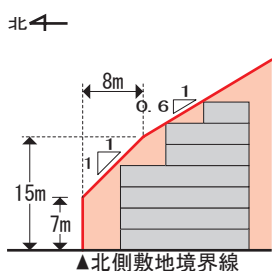
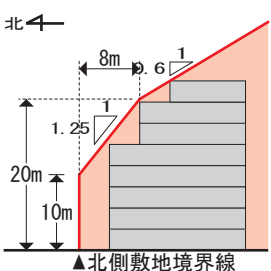
表示	内容
	区域区分界
	用途地域界, 容積率界, 高度地区界

3. 用途地域, 高度地区の略号の説明

●用途地域

表示	内容	表示
1 低専	第一種低層住居専用地域	 <p>例</p> <p>(1) 2 住居 (200/60) ⑤</p> <p>用途地域</p> <p>容積率(%)</p> <p>高度地区 (記載のない場合は、高度地区指定なし)</p> <p>建ぺい率(%)</p> <p>変更箇所番号</p> <p>※変更後の用途地域の色を図面上に表示</p>
2 低専	第二種低層住居専用地域	
1 中高	第一種中高層住居専用地域	
2 中高	第二種中高層住居専用地域	
1 住居	第一種住居地域	
2 住居	第二種住居地域	
準住居	準住居地域	
近 商	近隣商業地域	
商 業	商業地域	
準 工	準工業地域	
工 業	工業地域	
工 専	工業専用地域	

●高度地区

種類	第一種高度地区	第二種高度地区	第四種高度地区	第五種高度地区
略号	①	②	④	⑤
制限内容	 <p>北 ←</p> <p>0.6 1</p> <p>(絶対高さ制限)</p> <p>10m</p> <p>5m</p> <p>▲北側敷地境界線</p>	 <p>北 ←</p> <p>0.6 1</p> <p>15m</p> <p>7m</p> <p>▲北側敷地境界線</p>	 <p>北 ←</p> <p>0.6 1</p> <p>8m</p> <p>15m</p> <p>7m</p> <p>▲北側敷地境界線</p>	 <p>北 ←</p> <p>0.6 1</p> <p>8m</p> <p>1.25</p> <p>20m</p> <p>10m</p> <p>▲北側敷地境界線</p>